

**ГРАФИЧЕСКОЕ ОПИСАНИЕ**

местоположения границ населенных пунктов, территориальных зон,  
особо охраняемых природных территорий,  
зон с особыми условиями использования территории

**Публичный сервитут в целях размещения (строительства и эксплуатации) линейного  
объекта системы газоснабжения местного значения "Система противокоррозионной  
защиты УКПГ-3 Оренбургского НГКМ"**

(наименование объекта, местоположение границ которого описано)

**Сведения об объекте**

<b>№ п/п</b>	<b>Характеристики объекта</b>	<b>Описание характеристик</b>
<b>1</b>	<b>2</b>	<b>3</b>
1	Местоположение объекта	Российская Федерация, Оренбургская область, Оренбургский район
2	Площадь объекта $\pm$ величина погрешности определения площади ( $P \pm \Delta P$ )	60941 $\pm$ 86 кв.м
3	Иные характеристики объекта	Публичный сервитут в целях размещения (строительства и эксплуатации) линейного объекта системы газоснабжения местного значения "Система противокоррозионной защиты УКПГ-3 Оренбургского НГКМ" сроком на 49 лет. Обладатель публичного сервитута Публичное акционерное общество «Газпром» (Сокращенное наименование ПАО «Газпром»). Почтовый адрес (индекс, субъекта Российской Федерации, населенный пункт, улица, дом): 190900, Санкт-Петербург, ВОХ 1255. Фактический адрес (индекс, субъект Российской Федерации, населенный пункт, улица, дом): 197229, Санкт-Петербург, Лахтинский проспект, д.2, корп. 3, стр. 1. Адрес электронной почты: <a href="mailto:gazprom@gazprom.ru">gazprom@gazprom.ru</a> .

**ГРАФИЧЕСКОЕ ОПИСАНИЕ**

местоположения границ населенных пунктов, территориальных зон,  
особо охраняемых природных территорий,  
зон с особыми условиями использования территории

**Публичный сервитут в целях размещения (строительства и эксплуатации) линейного  
объекта системы газоснабжения местного значения "Система противокоррозионной  
защиты УКПГ-3 Оренбургского НГКМ"**

(наименование объекта, местоположение границ которого описано)

**Сведения о местоположении границ объекта****1. Система координат МСК - 56, зона 2****2. Сведения о характерных точках границ объекта**

Обозначение характерных точек границ	Координаты, м		Метод определения координат характерной точки	Средняя квадратическа я погрешность положения характерной точки (M <sub>i</sub> ), м	Описание обозначения точки на местности (при наличии)
	X	Y			
1	2	3	4	5	6
1	408186,18	2272678,39	Аналитический метод	0,10	—
2	408188,53	2272685,44	Аналитический метод	0,10	—
3	408189,36	2272686,88	Аналитический метод	0,10	—
4	408199,09	2272701,00	Аналитический метод	0,10	—
5	408200,36	2272702,84	Аналитический метод	0,10	—
6	408204,53	2272714,40	Аналитический метод	0,10	—
7	408207,71	2272713,23	Аналитический метод	0,10	—
8	408210,11	2272719,75	Аналитический метод	0,10	—
9	408206,60	2272721,00	Аналитический метод	0,10	—
10	408207,02	2272728,51	Аналитический метод	0,10	—
11	408156,52	2272748,75	Аналитический метод	0,10	—
12	408123,38	2272759,06	Аналитический метод	0,10	—
13	408057,77	2272783,40	Аналитический метод	0,10	—
14	408013,73	2272799,83	Аналитический метод	0,10	—
15	408000,00	2272805,06	Аналитический метод	0,10	—
16	407992,97	2272807,73	Аналитический метод	0,10	—
17	407954,19	2272823,78	Аналитический метод	0,10	—

**ГРАФИЧЕСКОЕ ОПИСАНИЕ**

местоположения границ населенных пунктов, территориальных зон,  
особо охраняемых природных территорий,  
зон с особыми условиями использования территории

**Публичный сервитут в целях размещения (строительства и эксплуатации) линейного  
объекта системы газоснабжения местного значения "Система противокоррозионной  
защиты УКПГ-3 Оренбургского НГКМ"**

(наименование объекта, местоположение границ которого описано)

**Сведения о местоположении границ объекта**

1	2	3	4	5	6
18	407932,05	2272832,85	Аналитический метод	0,10	—
19	407902,61	2272843,21	Аналитический метод	0,10	—
20	407880,68	2272851,02	Аналитический метод	0,10	—
21	407836,34	2272867,01	Аналитический метод	0,10	—
22	407814,92	2272874,10	Аналитический метод	0,10	—
23	407759,05	2272891,87	Аналитический метод	0,10	—
24	407638,61	2272930,99	Аналитический метод	0,10	—
25	407545,53	2272961,15	Аналитический метод	0,10	—
26	407441,64	2272994,98	Аналитический метод	0,10	—
27	407436,32	2272996,71	Аналитический метод	0,10	—
28	407434,42	2272990,88	Аналитический метод	0,10	—
29	407439,71	2272989,23	Аналитический метод	0,10	—
30	407553,80	2272952,23	Аналитический метод	0,10	—
31	407636,58	2272925,43	Аналитический метод	0,10	—
32	407733,33	2272893,72	Аналитический метод	0,10	—
33	407779,75	2272879,00	Аналитический метод	0,10	—
34	407836,44	2272860,72	Аналитический метод	0,10	—
35	407920,52	2272830,57	Аналитический метод	0,10	—
36	407973,58	2272809,33	Аналитический метод	0,10	—
37	407998,69	2272799,04	Аналитический метод	0,10	—
38	408048,20	2272780,60	Аналитический метод	0,10	—
39	408099,64	2272761,44	Аналитический метод	0,10	—
40	408120,47	2272753,65	Аналитический метод	0,10	—

**ГРАФИЧЕСКОЕ ОПИСАНИЕ**

местоположения границ населенных пунктов, территориальных зон,  
особо охраняемых природных территорий,  
зон с особыми условиями использования территории

**Публичный сервитут в целях размещения (строительства и эксплуатации) линейного  
объекта системы газоснабжения местного значения "Система противокоррозионной  
защиты УКПГ-3 Оренбургского НГКМ"**

(наименование объекта, местоположение границ которого описано)

**Сведения о местоположении границ объекта**

1	2	3	4	5	6
41	408152,89	2272743,72	Аналитический метод	0,10	—
42	408200,77	2272724,83	Аналитический метод	0,10	—
43	408200,69	2272722,56	Аналитический метод	0,10	—
44	408197,14	2272723,87	Аналитический метод	0,10	—
45	408196,22	2272724,21	Аналитический метод	0,10	—
46	408193,10	2272715,77	Аналитический метод	0,10	—
47	408193,41	2272715,66	Аналитический метод	0,10	—
48	408191,86	2272711,45	Аналитический метод	0,10	—
49	408195,61	2272710,07	Аналитический метод	0,10	—
50	408196,47	2272709,75	Аналитический метод	0,10	—
51	408194,98	2272705,61	Аналитический метод	0,10	—
52	408191,85	2272701,08	Аналитический метод	0,10	—
53	408184,28	2272690,09	Аналитический метод	0,10	—
54	408183,03	2272687,91	Аналитический метод	0,10	—
55	408180,58	2272680,56	Аналитический метод	0,10	—
1	408186,18	2272678,39	Аналитический метод	0,10	—
56	413487,38	2271859,56	Аналитический метод	0,10	—
57	413507,25	2271922,27	Аналитический метод	0,10	—
58	413509,72	2271930,17	Аналитический метод	0,10	—
59	413503,83	2271932,02	Аналитический метод	0,10	—
60	413501,30	2271923,92	Аналитический метод	0,10	—
61	413483,22	2271865,97	Аналитический метод	0,10	—

**ГРАФИЧЕСКОЕ ОПИСАНИЕ**

местоположения границ населенных пунктов, территориальных зон,  
особо охраняемых природных территорий,  
зон с особыми условиями использования территории

**Публичный сервитут в целях размещения (строительства и эксплуатации) линейного  
объекта системы газоснабжения местного значения "Система противокоррозионной  
защиты УКПГ-3 Оренбургского НГКМ"**

(наименование объекта, местоположение границ которого описано)

**Сведения о местоположении границ объекта**

1	2	3	4	5	6
62	413441,42	2271871,02	Аналитический метод	0,10	—
63	413403,38	2271872,96	Аналитический метод	0,10	—
64	413366,61	2271876,33	Аналитический метод	0,10	—
65	413288,50	2271883,13	Аналитический метод	0,10	—
66	413198,29	2271891,15	Аналитический метод	0,10	—
67	413157,11	2271892,15	Аналитический метод	0,10	—
68	413116,83	2271898,13	Аналитический метод	0,10	—
69	413080,64	2271878,36	Аналитический метод	0,10	—
70	413058,97	2271889,86	Аналитический метод	0,10	—
71	413037,11	2271896,37	Аналитический метод	0,10	—
72	413021,17	2271902,54	Аналитический метод	0,10	—
73	413021,69	2271904,15	Аналитический метод	0,10	—
74	413014,18	2271906,87	Аналитический метод	0,10	—
75	413013,69	2271905,51	Аналитический метод	0,10	—
76	413013,07	2271905,71	Аналитический метод	0,10	—
77	413015,46	2271912,85	Аналитический метод	0,10	—
78	413005,98	2271916,02	Аналитический метод	0,10	—
79	413003,53	2271908,77	Аналитический метод	0,10	—
80	412999,95	2271909,92	Аналитический метод	0,10	—
81	412996,04	2271911,17	Аналитический метод	0,10	—
82	412976,98	2271917,25	Аналитический метод	0,10	—
83	412923,47	2271934,19	Аналитический метод	0,10	—
84	412885,12	2271945,86	Аналитический метод	0,10	—

**ГРАФИЧЕСКОЕ ОПИСАНИЕ**

местоположения границ населенных пунктов, территориальных зон,  
особо охраняемых природных территорий,  
зон с особыми условиями использования территории

**Публичный сервитут в целях размещения (строительства и эксплуатации) линейного  
объекта системы газоснабжения местного значения "Система противокоррозионной  
защиты УКПГ-3 Оренбургского НГКМ"**

(наименование объекта, местоположение границ которого описано)

**Сведения о местоположении границ объекта**

1	2	3	4	5	6
85	412864,99	2271951,92	Аналитический метод	0,10	—
86	412861,88	2271952,87	Аналитический метод	0,10	—
87	412846,62	2271957,40	Аналитический метод	0,10	—
88	412826,89	2271963,28	Аналитический метод	0,10	—
89	412824,40	2271964,04	Аналитический метод	0,10	—
90	412822,66	2271958,30	Аналитический метод	0,10	—
91	412825,18	2271957,53	Аналитический метод	0,10	—
92	412844,91	2271951,65	Аналитический метод	0,10	—
93	412860,16	2271947,12	Аналитический метод	0,10	—
94	412883,38	2271940,12	Аналитический метод	0,10	—
95	412921,69	2271928,46	Аналитический метод	0,10	—
96	412975,16	2271911,53	Аналитический метод	0,10	—
97	412996,63	2271904,69	Аналитический метод	0,10	—
98	412998,12	2271904,21	Аналитический метод	0,10	—
99	413011,64	2271899,86	Аналитический метод	0,10	—
100	413011,61	2271899,77	Аналитический метод	0,10	—
101	413035,11	2271890,73	Аналитический метод	0,10	—
102	413056,96	2271884,23	Аналитический метод	0,10	—
103	413080,86	2271871,48	Аналитический метод	0,10	—
104	413081,32	2271871,74	Аналитический метод	0,10	—
105	413087,25	2271869,45	Аналитический метод	0,10	—
106	413098,62	2271865,66	Аналитический метод	0,10	—
107	413100,51	2271871,36	Аналитический метод	0,10	—

**ГРАФИЧЕСКОЕ ОПИСАНИЕ**

местоположения границ населенных пунктов, территориальных зон,  
особо охраняемых природных территорий,  
зон с особыми условиями использования территории

**Публичный сервитут в целях размещения (строительства и эксплуатации) линейного  
объекта системы газоснабжения местного значения "Система противокоррозионной  
защиты УКПГ-3 Оренбургского НГКМ"**

(наименование объекта, местоположение границ которого описано)

**Сведения о местоположении границ объекта**

<b>1</b>	<b>2</b>	<b>3</b>	<b>4</b>	<b>5</b>	<b>6</b>
108	413089,28	2271875,10	Аналитический метод	0,10	—
109	413088,08	2271875,56	Аналитический метод	0,10	—
110	413117,30	2271892,09	Аналитический метод	0,10	—
111	413156,07	2271886,29	Аналитический метод	0,10	—
112	413195,56	2271885,41	Аналитический метод	0,10	—
113	413242,98	2271880,50	Аналитический метод	0,10	—
114	413290,36	2271877,23	Аналитический метод	0,10	—
115	413323,51	2271874,41	Аналитический метод	0,10	—
116	413402,88	2271867,25	Аналитический метод	0,10	—
117	413439,42	2271865,38	Аналитический метод	0,10	—
118	413477,03	2271860,71	Аналитический метод	0,10	—
56	413487,38	2271859,56	Аналитический метод	0,10	—
119	415192,27	2272010,11	Аналитический метод	0,10	—
120	415198,17	2272026,81	Аналитический метод	0,10	—
121	415205,21	2272045,79	Аналитический метод	0,10	—
122	415212,94	2272068,46	Аналитический метод	0,10	—
123	415225,11	2272102,82	Аналитический метод	0,10	—
124	415244,70	2272155,33	Аналитический метод	0,10	—
125	415257,72	2272193,33	Аналитический метод	0,10	—
126	415271,83	2272235,46	Аналитический метод	0,10	—
127	415277,23	2272251,84	Аналитический метод	0,10	—
128	415280,82	2272261,52	Аналитический метод	0,10	—

**ГРАФИЧЕСКОЕ ОПИСАНИЕ**

местоположения границ населенных пунктов, территориальных зон,  
особо охраняемых природных территорий,  
зон с особыми условиями использования территории

**Публичный сервитут в целях размещения (строительства и эксплуатации) линейного  
объекта системы газоснабжения местного значения "Система противокоррозионной  
защиты УКПГ-3 Оренбургского НГКМ"**

(наименование объекта, местоположение границ которого описано)

**Сведения о местоположении границ объекта**

1	2	3	4	5	6
129	415297,46	2272301,26	Аналитический метод	0,10	—
130	415298,60	2272303,97	Аналитический метод	0,10	—
131	415298,35	2272304,08	Аналитический метод	0,10	—
132	415300,30	2272308,74	Аналитический метод	0,10	—
133	415304,05	2272307,41	Аналитический метод	0,10	—
134	415307,78	2272317,93	Аналитический метод	0,10	—
135	415302,92	2272319,63	Аналитический метод	0,10	—
136	415304,03	2272322,87	Аналитический метод	0,10	—
137	415310,19	2272351,27	Аналитический метод	0,10	—
138	415318,66	2272382,39	Аналитический метод	0,10	—
139	415377,21	2272566,18	Аналитический метод	0,10	—
140	415477,25	2272525,45	Аналитический метод	0,10	—
141	415484,16	2272522,63	Аналитический метод	0,10	—
142	415486,41	2272528,16	Аналитический метод	0,10	—
143	415479,17	2272531,15	Аналитический метод	0,10	—
144	415373,54	2272574,13	Аналитический метод	0,10	—
145	415346,44	2272489,35	Аналитический метод	0,10	—
146	415328,21	2272431,50	Аналитический метод	0,10	—
147	415313,15	2272384,77	Аналитический метод	0,10	—
148	415304,26	2272351,96	Аналитический метод	0,10	—
149	415298,24	2272324,44	Аналитический метод	0,10	—
150	415294,45	2272313,31	Аналитический метод	0,10	—
151	415293,68	2272313,63	Аналитический метод	0,10	—



**ГРАФИЧЕСКОЕ ОПИСАНИЕ**

местоположения границ населенных пунктов, территориальных зон,  
особо охраняемых природных территорий,  
зон с особыми условиями использования территории

**Публичный сервитут в целях размещения (строительства и эксплуатации) линейного  
объекта системы газоснабжения местного значения "Система противокоррозионной  
защиты УКПГ-3 Оренбургского НГКМ"**

(наименование объекта, местоположение границ которого описано)

**Сведения о местоположении границ объекта**

1	2	3	4	5	6
152	415290,97	2272307,17	Аналитический метод	0,10	—
153	415293,07	2272306,29	Аналитический метод	0,10	—
154	415291,93	2272303,56	Аналитический метод	0,10	—
155	415275,24	2272263,73	Аналитический метод	0,10	—
156	415271,57	2272253,82	Аналитический метод	0,10	—
157	415266,14	2272237,35	Аналитический метод	0,10	—
158	415252,04	2272195,25	Аналитический метод	0,10	—
159	415239,05	2272157,35	Аналитический метод	0,10	—
160	415219,48	2272104,87	Аналитический метод	0,10	—
161	415207,27	2272070,43	Аналитический метод	0,10	—
162	415199,56	2272047,80	Аналитический метод	0,10	—
163	415192,53	2272028,86	Аналитический метод	0,10	—
164	415186,61	2272012,09	Аналитический метод	0,10	—
119	415192,27	2272010,11	Аналитический метод	0,10	—
165	416293,40	2269711,83	Аналитический метод	0,10	—
166	416302,85	2269740,07	Аналитический метод	0,10	—
167	416298,13	2269749,67	Аналитический метод	0,10	—
168	416294,77	2269756,52	Аналитический метод	0,10	—
169	416298,28	2269766,29	Аналитический метод	0,10	—
170	416294,34	2269767,76	Аналитический метод	0,10	—
171	416297,16	2269776,97	Аналитический метод	0,10	—
172	416309,20	2269816,24	Аналитический метод	0,10	—

**ГРАФИЧЕСКОЕ ОПИСАНИЕ**

местоположения границ населенных пунктов, территориальных зон,  
особо охраняемых природных территорий,  
зон с особыми условиями использования территории

**Публичный сервитут в целях размещения (строительства и эксплуатации) линейного  
объекта системы газоснабжения местного значения "Система противокоррозионной  
защиты УКПГ-3 Оренбургского НГКМ"**

(наименование объекта, местоположение границ которого описано)

**Сведения о местоположении границ объекта**

1	2	3	4	5	6
173	416311,21	2269815,53	Аналитический метод	0,10	—
174	416311,72	2269816,81	Аналитический метод	0,10	—
175	416314,33	2269816,12	Аналитический метод	0,10	—
176	416328,52	2269818,69	Аналитический метод	0,10	—
177	416343,19	2269847,83	Аналитический метод	0,10	—
178	416349,11	2269873,87	Аналитический метод	0,10	—
179	416342,84	2269904,15	Аналитический метод	0,10	—
180	416332,81	2269935,77	Аналитический метод	0,10	—
181	416330,70	2269970,95	Аналитический метод	0,10	—
182	416335,82	2270004,41	Аналитический метод	0,10	—
183	416294,81	2270039,94	Аналитический метод	0,10	—
184	416301,96	2270110,39	Аналитический метод	0,10	—
185	416302,97	2270118,15	Аналитический метод	0,10	—
186	416296,78	2270118,77	Аналитический метод	0,10	—
187	416296,00	2270111,12	Аналитический метод	0,10	—
188	416289,34	2270045,31	Аналитический метод	0,10	—
189	416260,74	2270073,17	Аналитический метод	0,10	—
190	416234,69	2270108,69	Аналитический метод	0,10	—
191	416187,47	2270125,50	Аналитический метод	0,10	—
192	416145,40	2270143,46	Аналитический метод	0,10	—
193	416106,30	2270160,00	Аналитический метод	0,10	—
194	416099,03	2270162,80	Аналитический метод	0,10	—
195	416097,00	2270157,44	Аналитический метод	0,10	—

**ГРАФИЧЕСКОЕ ОПИСАНИЕ**

местоположения границ населенных пунктов, территориальных зон,  
особо охраняемых природных территорий,  
зон с особыми условиями использования территории

**Публичный сервитут в целях размещения (строительства и эксплуатации) линейного  
объекта системы газоснабжения местного значения "Система противокоррозионной  
защиты УКПГ-3 Оренбургского НГКМ"**

(наименование объекта, местоположение границ которого описано)

**Сведения о местоположении границ объекта**

1	2	3	4	5	6
196	416104,39	2270154,34	Аналитический метод	0,10	—
197	416195,84	2270116,10	Аналитический метод	0,10	—
198	416231,28	2270103,54	Аналитический метод	0,10	—
199	416257,18	2270068,30	Аналитический метод	0,10	—
200	416289,71	2270036,52	Аналитический метод	0,10	—
201	416329,40	2270002,11	Аналитический метод	0,10	—
202	416324,83	2269972,15	Аналитический метод	0,10	—
203	416327,16	2269933,81	Аналитический метод	0,10	—
204	416337,07	2269902,54	Аналитический метод	0,10	—
205	416343,06	2269873,50	Аналитический метод	0,10	—
206	416337,72	2269850,02	Аналитический метод	0,10	—
207	416324,63	2269824,03	Аналитический метод	0,10	—
208	416313,07	2269821,94	Аналитический метод	0,10	—
209	416306,37	2269824,52	Аналитический метод	0,10	—
210	416303,89	2269818,10	Аналитический метод	0,10	—
211	416303,54	2269818,22	Аналитический метод	0,10	—
212	416290,86	2269776,88	Аналитический метод	0,10	—
213	416286,97	2269764,18	Аналитический метод	0,10	—
214	416285,10	2269759,19	Аналитический метод	0,10	—
215	416287,18	2269758,45	Аналитический метод	0,10	—
216	416291,99	2269748,61	Аналитический метод	0,10	—
217	416296,38	2269739,64	Аналитический метод	0,10	—
218	416287,81	2269714,03	Аналитический метод	0,10	—

**ГРАФИЧЕСКОЕ ОПИСАНИЕ**

местоположения границ населенных пунктов, территориальных зон,  
особо охраняемых природных территорий,  
зон с особыми условиями использования территории

**Публичный сервитут в целях размещения (строительства и эксплуатации) линейного  
объекта системы газоснабжения местного значения "Система противокоррозионной  
защиты УКПГ-3 Оренбургского НГКМ"**

(наименование объекта, местоположение границ которого описано)

**Сведения о местоположении границ объекта**

1	2	3	4	5	6
165	416293,40	2269711,83	Аналитический метод	0,10	—
219	413053,70	2264465,46	Аналитический метод	0,10	—
220	413055,80	2264475,22	Аналитический метод	0,10	—
221	413080,21	2264563,75	Аналитический метод	0,10	—
222	413082,73	2264573,43	Аналитический метод	0,10	—
223	413100,21	2264645,44	Аналитический метод	0,10	—
224	413109,24	2264682,65	Аналитический метод	0,10	—
225	413111,77	2264729,00	Аналитический метод	0,10	—
226	413118,62	2264744,88	Аналитический метод	0,10	—
227	413141,54	2264787,56	Аналитический метод	0,10	—
228	413160,84	2264850,06	Аналитический метод	0,10	—
229	413161,85	2264849,69	Аналитический метод	0,10	—
230	413164,12	2264855,95	Аналитический метод	0,10	—
231	413166,79	2264858,24	Аналитический метод	0,10	—
232	413168,79	2264859,87	Аналитический метод	0,10	—
233	413174,48	2264864,50	Аналитический метод	0,10	—
234	413182,23	2264870,59	Аналитический метод	0,10	—
235	413185,25	2264872,80	Аналитический метод	0,10	—
236	413181,72	2264877,65	Аналитический метод	0,10	—
237	413178,61	2264875,38	Аналитический метод	0,10	—
238	413170,73	2264869,18	Аналитический метод	0,10	—
239	413165,11	2264864,60	Аналитический метод	0,10	—

**ГРАФИЧЕСКОЕ ОПИСАНИЕ**

местоположения границ населенных пунктов, территориальных зон,  
особо охраняемых природных территорий,  
зон с особыми условиями использования территории

**Публичный сервитут в целях размещения (строительства и эксплуатации) линейного  
объекта системы газоснабжения местного значения "Система противокоррозионной  
защиты УКПГ-3 Оренбургского НГКМ"**

(наименование объекта, местоположение границ которого описано)

**Сведения о местоположении границ объекта**

1	2	3	4	5	6
240	413162,95	2264862,85	Аналитический метод	0,10	—
241	413159,15	2264859,59	Аналитический метод	0,10	—
242	413157,12	2264862,52	Аналитический метод	0,10	—
243	413150,55	2264857,95	Аналитический метод	0,10	—
244	413151,78	2264856,18	Аналитический метод	0,10	—
245	413150,13	2264855,03	Аналитический метод	0,10	—
246	413154,29	2264849,15	Аналитический метод	0,10	—
247	413136,26	2264790,37	Аналитический метод	0,10	—
248	413113,01	2264746,50	Аналитический метод	0,10	—
249	413106,18	2264729,45	Аналитический метод	0,10	—
250	413103,70	2264684,79	Аналитический метод	0,10	—
251	413095,56	2264651,47	Аналитический метод	0,10	—
252	413076,31	2264572,62	Аналитический метод	0,10	—
253	412991,00	2264603,17	Аналитический метод	0,10	—
254	412976,51	2264608,56	Аналитический метод	0,10	—
255	412974,48	2264602,85	Аналитический метод	0,10	—
256	412988,99	2264597,73	Аналитический метод	0,10	—
257	413074,92	2264566,71	Аналитический метод	0,10	—
258	413049,79	2264474,85	Аналитический метод	0,10	—
259	412963,31	2264499,15	Аналитический метод	0,10	—
260	412954,74	2264501,60	Аналитический метод	0,10	—
261	412953,06	2264495,62	Аналитический метод	0,10	—
262	412961,75	2264493,37	Аналитический метод	0,10	—

**ГРАФИЧЕСКОЕ ОПИСАНИЕ**

местоположения границ населенных пунктов, территориальных зон,  
особо охраняемых природных территорий,  
зон с особыми условиями использования территории

**Публичный сервитут в целях размещения (строительства и эксплуатации) линейного  
объекта системы газоснабжения местного значения "Система противокоррозионной  
защиты УКПГ-3 Оренбургского НГКМ"**

(наименование объекта, местоположение границ которого описано)

**Сведения о местоположении границ объекта**

1	2	3	4	5	6
263	413048,22	2264469,18	Аналитический метод	0,10	—
264	413047,85	2264467,06	Аналитический метод	0,10	—
219	413053,70	2264465,46	Аналитический метод	0,10	—
265	412112,28	2270011,40	Аналитический метод	0,10	—
266	412161,34	2270034,75	Аналитический метод	0,10	—
267	412191,28	2270071,04	Аналитический метод	0,10	—
268	412237,64	2270167,79	Аналитический метод	0,10	—
269	412255,67	2270218,35	Аналитический метод	0,10	—
270	412256,65	2270217,97	Аналитический метод	0,10	—
271	412259,54	2270225,43	Аналитический метод	0,10	—
272	412259,90	2270226,36	Аналитический метод	0,10	—
273	412259,56	2270226,49	Аналитический метод	0,10	—
274	412260,03	2270227,81	Аналитический метод	0,10	—
275	412260,29	2270228,56	Аналитический метод	0,10	—
276	412259,90	2270228,71	Аналитический метод	0,10	—
277	412262,93	2270237,15	Аналитический метод	0,10	—
278	412267,59	2270250,17	Аналитический метод	0,10	—
279	412261,94	2270252,19	Аналитический метод	0,10	—
280	412257,46	2270239,65	Аналитический метод	0,10	—
281	412254,30	2270230,81	Аналитический метод	0,10	—
282	412252,79	2270231,38	Аналитический метод	0,10	—
283	412252,04	2270229,42	Аналитический метод	0,10	—

**ГРАФИЧЕСКОЕ ОПИСАНИЕ**

местоположения границ населенных пунктов, территориальных зон,  
особо охраняемых природных территорий,  
зон с особыми условиями использования территории

**Публичный сервитут в целях размещения (строительства и эксплуатации) линейного  
объекта системы газоснабжения местного значения "Система противокоррозионной  
защиты УКПГ-3 Оренбургского НГКМ"**

(наименование объекта, местоположение границ которого описано)

**Сведения о местоположении границ объекта**

1	2	3	4	5	6
284	412250,56	2270230,00	Аналитический метод	0,10	—
285	412250,45	2270229,72	Аналитический метод	0,10	—
286	412179,16	2270255,62	Аналитический метод	0,10	—
287	412208,05	2270336,42	Аналитический метод	0,10	—
288	412199,08	2270351,03	Аналитический метод	0,10	—
289	412193,97	2270347,90	Аналитический метод	0,10	—
290	412201,43	2270335,73	Аналитический метод	0,10	—
291	412171,51	2270252,04	Аналитический метод	0,10	—
292	412240,77	2270226,80	Аналитический метод	0,10	—
293	412248,28	2270224,06	Аналитический метод	0,10	—
294	412247,33	2270221,57	Аналитический метод	0,10	—
295	412250,15	2270220,48	Аналитический метод	0,10	—
296	412232,55	2270171,38	Аналитический метод	0,10	—
297	412194,00	2270182,92	Аналитический метод	0,10	—
298	412185,76	2270185,23	Аналитический метод	0,10	—
299	412184,22	2270178,85	Аналитический метод	0,10	—
300	412192,73	2270176,98	Аналитический метод	0,10	—
301	412230,26	2270165,85	Аналитический метод	0,10	—
302	412218,93	2270141,94	Аналитический метод	0,10	—
303	412186,60	2270074,19	Аналитический метод	0,10	—
304	412158,06	2270039,77	Аналитический метод	0,10	—
305	412111,00	2270017,24	Аналитический метод	0,10	—
306	412054,05	2270032,41	Аналитический метод	0,10	—

**ГРАФИЧЕСКОЕ ОПИСАНИЕ**

местоположения границ населенных пунктов, территориальных зон,  
особо охраняемых природных территорий,  
зон с особыми условиями использования территории

**Публичный сервитут в целях размещения (строительства и эксплуатации) линейного  
объекта системы газоснабжения местного значения "Система противокоррозионной  
защиты УКПГ-3 Оренбургского НГКМ"**

(наименование объекта, местоположение границ которого описано)

**Сведения о местоположении границ объекта**

1	2	3	4	5	6
307	412046,83	2270034,32	Аналитический метод	0,10	—
308	412045,68	2270029,02	Аналитический метод	0,10	—
309	412053,37	2270027,01	Аналитический метод	0,10	—
265	412112,28	2270011,40	Аналитический метод	0,10	—
310	412365,97	2267326,41	Аналитический метод	0,10	—
311	412367,34	2267332,25	Аналитический метод	0,10	—
312	412322,37	2267342,76	Аналитический метод	0,10	—
313	412316,01	2267344,25	Аналитический метод	0,10	—
314	412316,41	2267345,49	Аналитический метод	0,10	—
315	412314,96	2267346,01	Аналитический метод	0,10	—
316	412315,12	2267346,63	Аналитический метод	0,10	—
317	412306,41	2267348,89	Аналитический метод	0,10	—
318	412306,30	2267348,48	Аналитический метод	0,10	—
319	412277,31	2267361,33	Аналитический метод	0,10	—
320	412251,91	2267370,82	Аналитический метод	0,10	—
321	412234,94	2267377,16	Аналитический метод	0,10	—
322	412199,77	2267387,35	Аналитический метод	0,10	—
323	412132,17	2267401,84	Аналитический метод	0,10	—
324	412104,64	2267408,48	Аналитический метод	0,10	—
325	412063,48	2267413,78	Аналитический метод	0,10	—
326	412075,86	2267434,12	Аналитический метод	0,10	—
327	412089,97	2267459,77	Аналитический метод	0,10	—



**ГРАФИЧЕСКОЕ ОПИСАНИЕ**

местоположения границ населенных пунктов, территориальных зон,  
особо охраняемых природных территорий,  
зон с особыми условиями использования территории

**Публичный сервитут в целях размещения (строительства и эксплуатации) линейного  
объекта системы газоснабжения местного значения "Система противокоррозионной  
защиты УКПГ-3 Оренбургского НГКМ"**

(наименование объекта, местоположение границ которого описано)

**Сведения о местоположении границ объекта**

1	2	3	4	5	6
328	412102,72	2267488,75	Аналитический метод	0,10	—
329	412105,41	2267495,01	Аналитический метод	0,10	—
330	412100,42	2267497,35	Аналитический метод	0,10	—
331	412096,74	2267489,52	Аналитический метод	0,10	—
332	412085,02	2267463,15	Аналитический метод	0,10	—
333	412070,55	2267436,49	Аналитический метод	0,10	—
334	412053,87	2267408,63	Аналитический метод	0,10	—
335	412038,03	2267376,39	Аналитический метод	0,10	—
336	412017,82	2267336,77	Аналитический метод	0,10	—
337	412013,80	2267330,08	Аналитический метод	0,10	—
338	412019,33	2267327,01	Аналитический метод	0,10	—
339	412025,67	2267339,15	Аналитический метод	0,10	—
340	412060,34	2267408,25	Аналитический метод	0,10	—
341	412104,20	2267402,73	Аналитический метод	0,10	—
342	412128,37	2267396,69	Аналитический метод	0,10	—
343	412118,30	2267367,59	Аналитический метод	0,10	—
344	412124,43	2267365,56	Аналитический метод	0,10	—
345	412134,26	2267395,25	Аналитический метод	0,10	—
346	412198,69	2267381,65	Аналитический метод	0,10	—
347	412234,83	2267371,08	Аналитический метод	0,10	—
348	412250,47	2267365,25	Аналитический метод	0,10	—
349	412274,73	2267356,21	Аналитический метод	0,10	—
350	412303,04	2267343,68	Аналитический метод	0,10	—

**ГРАФИЧЕСКОЕ ОПИСАНИЕ**

местоположения границ населенных пунктов, территориальных зон,  
особо охраняемых природных территорий,  
зон с особыми условиями использования территории

**Публичный сервитут в целях размещения (строительства и эксплуатации) линейного  
объекта системы газоснабжения местного значения "Система противокоррозионной  
защиты УКПГ-3 Оренбургского НГКМ"**

(наименование объекта, местоположение границ которого описано)

**Сведения о местоположении границ объекта**

1	2	3	4	5	6
351	412302,43	2267341,42	Аналитический метод	0,10	—
352	412304,32	2267340,93	Аналитический метод	0,10	—
353	412303,87	2267339,20	Аналитический метод	0,10	—
354	412312,61	2267336,96	Аналитический метод	0,10	—
355	412313,22	2267339,30	Аналитический метод	0,10	—
356	412314,27	2267338,92	Аналитический метод	0,10	—
357	412314,15	2267338,55	Аналитический метод	0,10	—
358	412316,92	2267337,89	Аналитический метод	0,10	—
359	412320,88	2267336,96	Аналитический метод	0,10	—
310	412365,97	2267326,41	Аналитический метод	0,10	—
360	412262,89	2267151,64	Аналитический метод	0,10	—
361	412265,14	2267161,38	Аналитический метод	0,10	—
362	412256,38	2267163,42	Аналитический метод	0,10	—
363	412256,27	2267162,93	Аналитический метод	0,10	—
364	412254,32	2267163,41	Аналитический метод	0,10	—
365	412253,84	2267161,57	Аналитический метод	0,10	—
366	412244,27	2267162,95	Аналитический метод	0,10	—
367	412223,84	2267165,90	Аналитический метод	0,10	—
368	412223,80	2267165,63	Аналитический метод	0,10	—
369	412215,91	2267166,94	Аналитический метод	0,10	—
370	412215,82	2267166,40	Аналитический метод	0,10	—
371	412187,29	2267172,90	Аналитический метод	0,10	—

**ГРАФИЧЕСКОЕ ОПИСАНИЕ**

местоположения границ населенных пунктов, территориальных зон,  
особо охраняемых природных территорий,  
зон с особыми условиями использования территории

**Публичный сервитут в целях размещения (строительства и эксплуатации) линейного  
объекта системы газоснабжения местного значения "Система противокоррозионной  
защиты УКПГ-3 Оренбургского НГКМ"**

(наименование объекта, местоположение границ которого описано)

**Сведения о местоположении границ объекта**

1	2	3	4	5	6
372	412155,31	2267160,00	Аналитический метод	0,10	—
373	412122,74	2267159,99	Аналитический метод	0,10	—
374	412121,34	2267193,79	Аналитический метод	0,10	—
375	411976,04	2267233,54	Аналитический метод	0,10	—
376	411953,24	2267237,81	Аналитический метод	0,10	—
377	411907,61	2267246,38	Аналитический метод	0,10	—
378	411899,63	2267247,69	Аналитический метод	0,10	—
379	411898,95	2267242,71	Аналитический метод	0,10	—
380	411898,88	2267242,25	Аналитический метод	0,10	—
381	411906,65	2267240,93	Аналитический метод	0,10	—
382	411951,93	2267232,46	Аналитический метод	0,10	—
383	411971,56	2267228,79	Аналитический метод	0,10	—
384	411949,88	2267186,21	Аналитический метод	0,10	—
385	411955,49	2267183,47	Аналитический метод	0,10	—
386	411977,35	2267227,28	Аналитический метод	0,10	—
387	412115,72	2267189,12	Аналитический метод	0,10	—
388	412116,78	2267154,21	Аналитический метод	0,10	—
389	412156,74	2267154,31	Аналитический метод	0,10	—
390	412187,90	2267166,85	Аналитический метод	0,10	—
391	412214,91	2267160,62	Аналитический метод	0,10	—
392	412214,82	2267160,00	Аналитический метод	0,10	—
393	412222,65	2267158,73	Аналитический метод	0,10	—
394	412222,76	2267159,40	Аналитический метод	0,10	—

**ГРАФИЧЕСКОЕ ОПИСАНИЕ**

местоположения границ населенных пунктов, территориальных зон,  
особо охраняемых природных территорий,  
зон с особыми условиями использования территории

**Публичный сервитут в целях размещения (строительства и эксплуатации) линейного  
объекта системы газоснабжения местного значения "Система противокоррозионной  
защиты УКПГ-3 Оренбургского НГКМ"**

(наименование объекта, местоположение границ которого описано)

**Сведения о местоположении границ объекта**

1	2	3	4	5	6
395	412244,11	2267156,71	Аналитический метод	0,10	—
396	412252,29	2267155,68	Аналитический метод	0,10	—
397	412254,44	2267155,17	Аналитический метод	0,10	—
398	412254,09	2267153,66	Аналитический метод	0,10	—
360	412262,89	2267151,64	Аналитический метод	0,10	—
399	414767,07	2265701,40	Аналитический метод	0,10	—
400	414790,61	2265747,77	Аналитический метод	0,10	—
401	414864,38	2265766,54	Аналитический метод	0,10	—
402	414893,19	2265777,64	Аналитический метод	0,10	—
403	414901,40	2265810,14	Аналитический метод	0,10	—
404	414921,64	2265869,67	Аналитический метод	0,10	—
405	414925,46	2265880,40	Аналитический метод	0,10	—
406	414930,18	2265910,70	Аналитический метод	0,10	—
407	414937,40	2265938,50	Аналитический метод	0,10	—
408	414947,97	2265979,17	Аналитический метод	0,10	—
409	414949,09	2265978,88	Аналитический метод	0,10	—
410	414949,94	2265982,25	Аналитический метод	0,10	—
411	414950,80	2265985,67	Аналитический метод	0,10	—
412	414944,02	2265987,37	Аналитический метод	0,10	—
413	414944,83	2265989,97	Аналитический метод	0,10	—
414	414950,05	2265988,17	Аналитический метод	0,10	—
415	414951,34	2265991,90	Аналитический метод	0,10	—

**ГРАФИЧЕСКОЕ ОПИСАНИЕ**

местоположения границ населенных пунктов, территориальных зон,  
особо охраняемых природных территорий,  
зон с особыми условиями использования территории

**Публичный сервитут в целях размещения (строительства и эксплуатации) линейного  
объекта системы газоснабжения местного значения "Система противокоррозионной  
защиты УКПГ-3 Оренбургского НГКМ"**

(наименование объекта, местоположение границ которого описано)

**Сведения о местоположении границ объекта**

1	2	3	4	5	6
416	414952,76	2265996,05	Аналитический метод	0,10	—
417	414950,78	2265996,74	Аналитический метод	0,10	—
418	414951,32	2265998,33	Аналитический метод	0,10	—
419	414949,29	2265999,03	Аналитический метод	0,10	—
420	414951,90	2266006,57	Аналитический метод	0,10	—
421	414966,51	2266048,79	Аналитический метод	0,10	—
422	414960,84	2266050,75	Аналитический метод	0,10	—
423	414946,17	2266008,36	Аналитический метод	0,10	—
424	414943,62	2266001,00	Аналитический метод	0,10	—
425	414942,82	2266001,27	Аналитический метод	0,10	—
426	414936,99	2265984,46	Аналитический метод	0,10	—
427	414936,24	2265982,28	Аналитический метод	0,10	—
428	414942,16	2265980,23	Аналитический метод	0,10	—
429	414931,64	2265939,54	Аналитический метод	0,10	—
430	414924,20	2265910,78	Аналитический метод	0,10	—
431	414919,91	2265882,48	Аналитический метод	0,10	—
432	414895,76	2265811,56	Аналитический метод	0,10	—
433	414888,24	2265782,14	Аналитический метод	0,10	—
434	414862,33	2265772,15	Аналитический метод	0,10	—
435	414786,50	2265752,77	Аналитический метод	0,10	—
436	414761,55	2265704,25	Аналитический метод	0,10	—
399	414767,07	2265701,40	Аналитический метод	0,10	—

**ГРАФИЧЕСКОЕ ОПИСАНИЕ**

местоположения границ населенных пунктов, территориальных зон,  
особо охраняемых природных территорий,  
зон с особыми условиями использования территории

**Публичный сервитут в целях размещения (строительства и эксплуатации) линейного  
объекта системы газоснабжения местного значения "Система противокоррозионной  
защиты УКПГ-3 Оренбургского НГКМ"**

(наименование объекта, местоположение границ которого описано)

**Сведения о местоположении границ объекта**

1	2	3	4	5	6
437	416053,66	2259958,36	Аналитический метод	0,10	—
438	416056,63	2259958,76	Аналитический метод	0,10	—
439	416077,33	2259973,60	Аналитический метод	0,10	—
440	416082,73	2259977,47	Аналитический метод	0,10	—
441	416086,63	2259974,91	Аналитический метод	0,10	—
442	416089,01	2259977,09	Аналитический метод	0,10	—
443	416093,70	2259981,45	Аналитический метод	0,10	—
444	416095,63	2259984,85	Аналитический метод	0,10	—
445	416125,70	2260037,90	Аналитический метод	0,10	—
446	416145,03	2260068,50	Аналитический метод	0,10	—
447	416166,13	2260104,56	Аналитический метод	0,10	—
448	416171,77	2260114,31	Аналитический метод	0,10	—
449	416190,13	2260146,19	Аналитический метод	0,10	—
450	416218,03	2260189,56	Аналитический метод	0,10	—
451	416245,32	2260177,67	Аналитический метод	0,10	—
452	416252,24	2260174,65	Аналитический метод	0,10	—
453	416277,38	2260209,31	Аналитический метод	0,10	—
454	416298,54	2260256,73	Аналитический метод	0,10	—
455	416293,22	2260259,12	Аналитический метод	0,10	—
456	416273,02	2260212,62	Аналитический метод	0,10	—
457	416261,44	2260196,60	Аналитический метод	0,10	—
458	416250,81	2260182,04	Аналитический метод	0,10	—
459	416215,70	2260196,97	Аналитический метод	0,10	—

**ГРАФИЧЕСКОЕ ОПИСАНИЕ**

местоположения границ населенных пунктов, территориальных зон,  
особо охраняемых природных территорий,  
зон с особыми условиями использования территории

**Публичный сервитут в целях размещения (строительства и эксплуатации) линейного  
объекта системы газоснабжения местного значения "Система противокоррозионной  
защиты УКПГ-3 Оренбургского НГКМ"**

(наименование объекта, местоположение границ которого описано)

**Сведения о местоположении границ объекта**

1	2	3	4	5	6
460	416186,73	2260152,19	Аналитический метод	0,10	—
461	416161,81	2260109,08	Аналитический метод	0,10	—
462	416153,47	2260094,65	Аналитический метод	0,10	—
463	416135,99	2260064,96	Аналитический метод	0,10	—
464	416119,49	2260039,12	Аналитический метод	0,10	—
465	416096,76	2259999,02	Аналитический метод	0,10	—
466	416090,02	2259987,12	Аналитический метод	0,10	—
467	416083,64	2259990,75	Аналитический метод	0,10	—
468	416078,63	2259982,09	Аналитический метод	0,10	—
469	416079,04	2259981,85	Аналитический метод	0,10	—
470	416072,88	2259977,64	Аналитический метод	0,10	—
471	416068,58	2259974,70	Аналитический метод	0,10	—
472	416055,71	2259965,48	Аналитический метод	0,10	—
473	416052,74	2259965,08	Аналитический метод	0,10	—
437	416053,66	2259958,36	Аналитический метод	0,10	—
474	409971,02	2272804,62	Аналитический метод	0,10	—
475	409972,17	2272810,30	Аналитический метод	0,10	—
476	409966,25	2272811,57	Аналитический метод	0,10	—
477	409890,92	2272829,44	Аналитический метод	0,10	—
478	409856,21	2272838,29	Аналитический метод	0,10	—
479	409803,18	2272852,29	Аналитический метод	0,10	—
480	409755,54	2272864,90	Аналитический метод	0,10	—

**ГРАФИЧЕСКОЕ ОПИСАНИЕ**

местоположения границ населенных пунктов, территориальных зон,  
особо охраняемых природных территорий,  
зон с особыми условиями использования территории

**Публичный сервитут в целях размещения (строительства и эксплуатации) линейного  
объекта системы газоснабжения местного значения "Система противокоррозионной  
защиты УКПГ-3 Оренбургского НГКМ"**

(наименование объекта, местоположение границ которого описано)

**Сведения о местоположении границ объекта**

1	2	3	4	5	6
481	409725,70	2272871,56	Аналитический метод	0,10	—
482	409678,07	2272881,70	Аналитический метод	0,10	—
483	409642,04	2272897,23	Аналитический метод	0,10	—
484	409614,81	2272905,60	Аналитический метод	0,10	—
485	409599,69	2272911,31	Аналитический метод	0,10	—
486	409599,81	2272911,67	Аналитический метод	0,10	—
487	409595,88	2272913,09	Аналитический метод	0,10	—
488	409596,04	2272913,83	Аналитический метод	0,10	—
489	409588,21	2272915,48	Аналитический метод	0,10	—
490	409587,21	2272915,69	Аналитический метод	0,10	—
491	409585,16	2272916,12	Аналитический метод	0,10	—
492	409584,34	2272912,21	Аналитический метод	0,10	—
493	409583,52	2272908,29	Аналитический метод	0,10	—
494	409585,56	2272907,86	Аналитический метод	0,10	—
495	409585,14	2272905,89	Аналитический метод	0,10	—
496	409586,12	2272905,68	Аналитический метод	0,10	—
497	409593,97	2272904,04	Аналитический метод	0,10	—
498	409594,42	2272906,17	Аналитический метод	0,10	—
499	409597,44	2272905,08	Аналитический метод	0,10	—
500	409597,74	2272905,77	Аналитический метод	0,10	—
501	409609,74	2272900,76	Аналитический метод	0,10	—
502	409621,49	2272897,26	Аналитический метод	0,10	—
503	409641,72	2272891,00	Аналитический метод	0,10	—



**ГРАФИЧЕСКОЕ ОПИСАНИЕ**

местоположения границ населенных пунктов, территориальных зон,  
особо охраняемых природных территорий,  
зон с особыми условиями использования территории

**Публичный сервитут в целях размещения (строительства и эксплуатации) линейного  
объекта системы газоснабжения местного значения "Система противокоррозионной  
защиты УКПГ-3 Оренбургского НГКМ"**

(наименование объекта, местоположение границ которого описано)

**Сведения о местоположении границ объекта**

1	2	3	4	5	6
504	409676,36	2272875,96	Аналитический метод	0,10	—
505	409747,05	2272860,75	Аналитический метод	0,10	—
506	409789,75	2272849,77	Аналитический метод	0,10	—
507	409829,19	2272839,25	Аналитический метод	0,10	—
508	409889,79	2272823,35	Аналитический метод	0,10	—
509	409964,85	2272806,01	Аналитический метод	0,10	—
474	409971,02	2272804,62	Аналитический метод	0,10	—
510	412375,25	2269841,51	Аналитический метод	0,10	—
511	412376,66	2269847,35	Аналитический метод	0,10	—
512	412330,72	2269858,38	Аналитический метод	0,10	—
513	412329,06	2269859,11	Аналитический метод	0,10	—
514	412321,30	2269862,52	Аналитический метод	0,10	—
515	412322,56	2269866,09	Аналитический метод	0,10	—
516	412315,95	2269868,42	Аналитический метод	0,10	—
517	412315,25	2269866,83	Аналитический метод	0,10	—
518	412278,93	2269881,11	Аналитический метод	0,10	—
519	412248,62	2269892,10	Аналитический метод	0,10	—
520	412226,62	2269896,87	Аналитический метод	0,10	—
521	412200,00	2269901,04	Аналитический метод	0,10	—
522	412174,27	2269904,31	Аналитический метод	0,10	—
523	412096,12	2269918,31	Аналитический метод	0,10	—
524	412027,80	2269936,11	Аналитический метод	0,10	—

**ГРАФИЧЕСКОЕ ОПИСАНИЕ**

местоположения границ населенных пунктов, территориальных зон,  
особо охраняемых природных территорий,  
зон с особыми условиями использования территории

**Публичный сервитут в целях размещения (строительства и эксплуатации) линейного  
объекта системы газоснабжения местного значения "Система противокоррозионной  
защиты УКПГ-3 Оренбургского НГКМ"**

(наименование объекта, местоположение границ которого описано)

**Сведения о местоположении границ объекта**

1	2	3	4	5	6
525	412020,09	2269937,98	Аналитический метод	0,10	—
526	412018,73	2269932,35	Аналитический метод	0,10	—
527	412026,42	2269930,50	Аналитический метод	0,10	—
528	412066,62	2269919,98	Аналитический метод	0,10	—
529	412093,62	2269913,04	Аналитический метод	0,10	—
530	412172,50	2269898,94	Аналитический метод	0,10	—
531	412220,94	2269892,09	Аналитический метод	0,10	—
532	412246,12	2269886,83	Аналитический метод	0,10	—
533	412310,34	2269862,47	Аналитический метод	0,10	—
534	412308,80	2269856,30	Аналитический метод	0,10	—
535	412310,87	2269855,79	Аналитический метод	0,10	—
536	412310,46	2269854,15	Аналитический метод	0,10	—
537	412319,23	2269852,01	Аналитический метод	0,10	—
538	412320,31	2269856,40	Аналитический метод	0,10	—
539	412327,74	2269853,13	Аналитический метод	0,10	—
540	412328,80	2269852,67	Аналитический метод	0,10	—
510	412375,25	2269841,51	Аналитический метод	0,10	—
541	414778,71	2269998,82	Аналитический метод	0,10	—
542	414790,13	2270008,48	Аналитический метод	0,10	—
543	414786,35	2270012,97	Аналитический метод	0,10	—
544	414777,52	2270005,65	Аналитический метод	0,10	—
545	414742,03	2270028,10	Аналитический метод	0,10	—

**ГРАФИЧЕСКОЕ ОПИСАНИЕ**

местоположения границ населенных пунктов, территориальных зон,  
особо охраняемых природных территорий,  
зон с особыми условиями использования территории

**Публичный сервитут в целях размещения (строительства и эксплуатации) линейного  
объекта системы газоснабжения местного значения "Система противокоррозионной  
защиты УКПГ-3 Оренбургского НГКМ"**

(наименование объекта, местоположение границ которого описано)

**Сведения о местоположении границ объекта**

1	2	3	4	5	6
546	414746,29	2270037,23	Аналитический метод	0,10	—
547	414771,97	2270080,69	Аналитический метод	0,10	—
548	414787,00	2270107,12	Аналитический метод	0,10	—
549	414821,88	2270158,83	Аналитический метод	0,10	—
550	414848,37	2270198,67	Аналитический метод	0,10	—
551	414863,57	2270220,47	Аналитический метод	0,10	—
552	414872,50	2270226,07	Аналитический метод	0,10	—
553	414888,65	2270268,37	Аналитический метод	0,10	—
554	414885,38	2270272,27	Аналитический метод	0,10	—
555	414886,75	2270276,10	Аналитический метод	0,10	—
556	414885,48	2270276,57	Аналитический метод	0,10	—
557	414879,24	2270278,88	Аналитический метод	0,10	—
558	414878,13	2270279,33	Аналитический метод	0,10	—
559	414880,33	2270285,29	Аналитический метод	0,10	—
560	414876,57	2270286,66	Аналитический метод	0,10	—
561	414872,82	2270288,05	Аналитический метод	0,10	—
562	414872,08	2270286,06	Аналитический метод	0,10	—
563	414870,22	2270286,75	Аналитический метод	0,10	—
564	414867,08	2270278,29	Аналитический метод	0,10	—
565	414867,46	2270278,15	Аналитический метод	0,10	—
566	414864,96	2270271,38	Аналитический метод	0,10	—
567	414875,22	2270267,40	Аналитический метод	0,10	—
568	414881,22	2270265,07	Аналитический метод	0,10	—

**ГРАФИЧЕСКОЕ ОПИСАНИЕ**

местоположения границ населенных пунктов, территориальных зон,  
особо охраняемых природных территорий,  
зон с особыми условиями использования территории

**Публичный сервитут в целях размещения (строительства и эксплуатации) линейного  
объекта системы газоснабжения местного значения "Система противокоррозионной  
защиты УКПГ-3 Оренбургского НГКМ"**

(наименование объекта, местоположение границ которого описано)

**Сведения о местоположении границ объекта**

1	2	3	4	5	6
569	414868,17	2270230,37	Аналитический метод	0,10	—
570	414859,13	2270224,73	Аналитический метод	0,10	—
571	414803,85	2270141,90	Аналитический метод	0,10	—
572	414783,06	2270110,73	Аналитический метод	0,10	—
573	414741,41	2270040,58	Аналитический метод	0,10	—
574	414734,85	2270026,48	Аналитический метод	0,10	—
541	414778,71	2269998,82	Аналитический метод	0,10	—
575	413325,10	2266692,88	Аналитический метод	0,10	—
576	413327,60	2266698,33	Аналитический метод	0,10	—
577	413324,68	2266699,67	Аналитический метод	0,10	—
578	413323,44	2266699,87	Аналитический метод	0,10	—
579	413311,31	2266702,11	Аналитический метод	0,10	—
580	413305,63	2266703,16	Аналитический метод	0,10	—
581	413305,96	2266704,06	Аналитический метод	0,10	—
582	413304,25	2266704,68	Аналитический метод	0,10	—
583	413304,42	2266705,00	Аналитический метод	0,10	—
584	413296,29	2266708,86	Аналитический метод	0,10	—
585	413296,19	2266708,66	Аналитический метод	0,10	—
586	413294,15	2266709,62	Аналитический метод	0,10	—
587	413293,45	2266708,10	Аналитический метод	0,10	—
588	413245,97	2266727,91	Аналитический метод	0,10	—
589	413235,29	2266732,37	Аналитический метод	0,10	—

**ГРАФИЧЕСКОЕ ОПИСАНИЕ**

местоположения границ населенных пунктов, территориальных зон,  
особо охраняемых природных территорий,  
зон с особыми условиями использования территории

**Публичный сервитут в целях размещения (строительства и эксплуатации) линейного  
объекта системы газоснабжения местного значения "Система противокоррозионной  
защиты УКПГ-3 Оренбургского НГКМ"**

(наименование объекта, местоположение границ которого описано)

**Сведения о местоположении границ объекта**

1	2	3	4	5	6
590	413205,60	2266753,77	Аналитический метод	0,10	—
591	413127,65	2266896,62	Аналитический метод	0,10	—
592	413060,13	2266878,29	Аналитический метод	0,10	—
593	413061,45	2266872,17	Аналитический метод	0,10	—
594	413124,86	2266889,85	Аналитический метод	0,10	—
595	413200,98	2266749,78	Аналитический метод	0,10	—
596	413233,04	2266726,86	Аналитический метод	0,10	—
597	413243,46	2266722,52	Аналитический метод	0,10	—
598	413292,96	2266701,90	Аналитический метод	0,10	—
599	413291,97	2266699,82	Аналитический метод	0,10	—
600	413300,13	2266695,97	Аналитический метод	0,10	—
601	413301,25	2266698,32	Аналитический метод	0,10	—
602	413303,58	2266697,48	Аналитический метод	0,10	—
603	413309,21	2266696,43	Аналитический метод	0,10	—
604	413322,91	2266693,88	Аналитический метод	0,10	—
575	413325,10	2266692,88	Аналитический метод	0,10	—
605	415876,19	2262556,39	Аналитический метод	0,10	—
606	415877,67	2262600,54	Аналитический метод	0,10	—
607	415893,75	2262601,20	Аналитический метод	0,10	—
608	415893,66	2262600,16	Аналитический метод	0,10	—
609	415894,07	2262600,14	Аналитический метод	0,10	—
610	415900,35	2262599,80	Аналитический метод	0,10	—

**ГРАФИЧЕСКОЕ ОПИСАНИЕ**

местоположения границ населенных пунктов, территориальных зон,  
особо охраняемых природных территорий,  
зон с особыми условиями использования территории

**Публичный сервитут в целях размещения (строительства и эксплуатации) линейного  
объекта системы газоснабжения местного значения "Система противокоррозионной  
защиты УКПГ-3 Оренбургского НГКМ"**

(наименование объекта, местоположение границ которого описано)

**Сведения о местоположении границ объекта**

1	2	3	4	5	6
611	415896,86	2262593,64	Аналитический метод	0,10	—
612	415893,55	2262587,82	Аналитический метод	0,10	—
613	415898,93	2262580,51	Аналитический метод	0,10	—
614	415903,26	2262576,49	Аналитический метод	0,10	—
615	415913,61	2262568,91	Аналитический метод	0,10	—
616	415920,67	2262559,54	Аналитический метод	0,10	—
617	415925,46	2262563,15	Аналитический метод	0,10	—
618	415917,86	2262573,23	Аналитический метод	0,10	—
619	415907,09	2262581,12	Аналитический метод	0,10	—
620	415903,43	2262584,52	Аналитический метод	0,10	—
621	415900,71	2262588,22	Аналитический метод	0,10	—
622	415902,06	2262590,56	Аналитический метод	0,10	—
623	415906,48	2262598,25	Аналитический метод	0,10	—
624	415913,47	2262599,11	Аналитический метод	0,10	—
625	415912,52	2262607,03	Аналитический метод	0,10	—
626	415910,42	2262606,78	Аналитический метод	0,10	—
627	415910,20	2262608,84	Аналитический метод	0,10	—
628	415901,24	2262607,76	Аналитический метод	0,10	—
629	415901,48	2262605,90	Аналитический метод	0,10	—
630	415900,14	2262606,02	Аналитический метод	0,10	—
631	415900,74	2262613,22	Аналитический метод	0,10	—
632	415902,81	2262638,08	Аналитический метод	0,10	—
633	415901,84	2262686,77	Аналитический метод	0,10	—

**ГРАФИЧЕСКОЕ ОПИСАНИЕ**

местоположения границ населенных пунктов, территориальных зон,  
особо охраняемых природных территорий,  
зон с особыми условиями использования территории

**Публичный сервитут в целях размещения (строительства и эксплуатации) линейного  
объекта системы газоснабжения местного значения "Система противокоррозионной  
защиты УКПГ-3 Оренбургского НГКМ"**

(наименование объекта, местоположение границ которого описано)

**Сведения о местоположении границ объекта**

1	2	3	4	5	6
634	415903,10	2262765,64	Аналитический метод	0,10	—
635	415922,86	2262771,35	Аналитический метод	0,10	—
636	415952,31	2262780,70	Аналитический метод	0,10	—
637	415950,56	2262786,23	Аналитический метод	0,10	—
638	415918,65	2262776,28	Аналитический метод	0,10	—
639	415897,09	2262770,64	Аналитический метод	0,10	—
640	415895,94	2262701,05	Аналитический метод	0,10	—
641	415896,83	2262638,27	Аналитический метод	0,10	—
642	415894,57	2262611,06	Аналитический метод	0,10	—
643	415894,46	2262609,78	Аналитический метод	0,10	—
644	415894,25	2262607,22	Аналитический метод	0,10	—
645	415893,77	2262607,20	Аналитический метод	0,10	—
646	415871,86	2262606,30	Аналитический метод	0,10	—
647	415870,19	2262556,59	Аналитический метод	0,10	—
605	415876,19	2262556,39	Аналитический метод	0,10	—
648	411773,56	2271129,56	Аналитический метод	0,10	—
649	411774,43	2271135,74	Аналитический метод	0,10	—
650	411767,84	2271136,86	Аналитический метод	0,10	—
651	411726,56	2271145,96	Аналитический метод	0,10	—
652	411734,24	2271191,04	Аналитический метод	0,10	—
653	411769,30	2271396,60	Аналитический метод	0,10	—
654	411770,13	2271396,30	Аналитический метод	0,10	—

**ГРАФИЧЕСКОЕ ОПИСАНИЕ**

местоположения границ населенных пунктов, территориальных зон,  
особо охраняемых природных территорий,  
зон с особыми условиями использования территории

**Публичный сервитут в целях размещения (строительства и эксплуатации) линейного  
объекта системы газоснабжения местного значения "Система противокоррозионной  
защиты УКПГ-3 Оренбургского НГКМ"**

(наименование объекта, местоположение границ которого описано)

**Сведения о местоположении границ объекта**

1	2	3	4	5	6
655	411771,55	2271400,24	Аналитический метод	0,10	—
656	411772,13	2271400,03	Аналитический метод	0,10	—
657	411775,92	2271410,51	Аналитический метод	0,10	—
658	411772,15	2271411,87	Аналитический метод	0,10	—
659	411768,42	2271413,21	Аналитический метод	0,10	—
660	411767,70	2271411,22	Аналитический метод	0,10	—
661	411765,77	2271411,92	Аналитический метод	0,10	—
662	411762,72	2271403,43	Аналитический метод	0,10	—
663	411764,02	2271402,96	Аналитический метод	0,10	—
664	411762,60	2271399,02	Аналитический метод	0,10	—
665	411763,59	2271398,67	Аналитический метод	0,10	—
666	411751,67	2271328,98	Аналитический метод	0,10	—
667	411719,81	2271140,92	Аналитический метод	0,10	—
668	411766,94	2271130,98	Аналитический метод	0,10	—
648	411773,56	2271129,56	Аналитический метод	0,10	—
669	415901,07	2271685,53	Аналитический метод	0,10	—
670	415988,45	2271705,88	Аналитический метод	0,10	—
671	416016,41	2271712,24	Аналитический метод	0,10	—
672	416047,36	2271710,29	Аналитический метод	0,10	—
673	416116,31	2271722,37	Аналитический метод	0,10	—
674	416116,35	2271721,83	Аналитический метод	0,10	—
675	416124,10	2271722,70	Аналитический метод	0,10	—



**ГРАФИЧЕСКОЕ ОПИСАНИЕ**

местоположения границ населенных пунктов, территориальных зон,  
особо охраняемых природных территорий,  
зон с особыми условиями использования территории

**Публичный сервитут в целях размещения (строительства и эксплуатации) линейного  
объекта системы газоснабжения местного значения "Система противокоррозионной  
защиты УКПГ-3 Оренбургского НГКМ"**

(наименование объекта, местоположение границ которого описано)

**Сведения о местоположении границ объекта**

1	2	3	4	5	6
676	416124,86	2271722,79	Аналитический метод	0,10	—
677	416125,01	2271722,20	Аналитический метод	0,10	—
678	416133,71	2271724,52	Аналитический метод	0,10	—
679	416137,70	2271725,58	Аналитический метод	0,10	—
680	416135,63	2271733,31	Аналитический метод	0,10	—
681	416131,70	2271732,18	Аналитический метод	0,10	—
682	416131,17	2271734,21	Аналитический метод	0,10	—
683	416122,45	2271731,87	Аналитический метод	0,10	—
684	416123,04	2271729,62	Аналитический метод	0,10	—
685	416115,53	2271728,83	Аналитический метод	0,10	—
686	416115,62	2271728,27	Аналитический метод	0,10	—
687	416091,57	2271724,48	Аналитический метод	0,10	—
688	416046,75	2271716,46	Аналитический метод	0,10	—
689	416015,84	2271718,44	Аналитический метод	0,10	—
690	415906,19	2271692,94	Аналитический метод	0,10	—
691	415901,86	2271744,09	Аналитический метод	0,10	—
692	415901,22	2271751,63	Аналитический метод	0,10	—
693	415895,20	2271751,29	Аналитический метод	0,10	—
694	415895,89	2271743,23	Аналитический метод	0,10	—
669	415901,07	2271685,53	Аналитический метод	0,10	—
695	411139,10	2273237,42	Аналитический метод	0,10	—
696	411140,72	2273243,17	Аналитический метод	0,10	—

**ГРАФИЧЕСКОЕ ОПИСАНИЕ**

местоположения границ населенных пунктов, территориальных зон,  
особо охраняемых природных территорий,  
зон с особыми условиями использования территории

**Публичный сервитут в целях размещения (строительства и эксплуатации) линейного  
объекта системы газоснабжения местного значения "Система противокоррозионной  
защиты УКПГ-3 Оренбургского НГКМ"**

(наименование объекта, местоположение границ которого описано)

**Сведения о местоположении границ объекта**

1	2	3	4	5	6
697	411134,29	2273245,00	Аналитический метод	0,10	—
698	410935,88	2273301,58	Аналитический метод	0,10	—
699	410876,13	2273322,63	Аналитический метод	0,10	—
700	410871,11	2273326,04	Аналитический метод	0,10	—
701	410871,32	2273326,77	Аналитический метод	0,10	—
702	410869,22	2273327,53	Аналитический метод	0,10	—
703	410869,52	2273328,39	Аналитический метод	0,10	—
704	410861,02	2273331,35	Аналитический метод	0,10	—
705	410860,91	2273331,04	Аналитический метод	0,10	—
706	410858,79	2273331,77	Аналитический метод	0,10	—
707	410857,59	2273328,27	Аналитический метод	0,10	—
708	410856,18	2273324,21	Аналитический метод	0,10	—
709	410858,25	2273323,49	Аналитический метод	0,10	—
710	410857,69	2273321,90	Аналитический метод	0,10	—
711	410866,23	2273318,95	Аналитический метод	0,10	—
712	410866,91	2273320,92	Аналитический метод	0,10	—
713	410868,94	2273320,19	Аналитический метод	0,10	—
714	410869,10	2273320,50	Аналитический метод	0,10	—
715	410874,13	2273317,08	Аналитический метод	0,10	—
716	410933,88	2273296,02	Аналитический метод	0,10	—
717	411020,93	2273271,19	Аналитический метод	0,10	—
718	411132,77	2273239,30	Аналитический метод	0,10	—
695	411139,10	2273237,42	Аналитический метод	0,10	—

**ГРАФИЧЕСКОЕ ОПИСАНИЕ**

местоположения границ населенных пунктов, территориальных зон,  
особо охраняемых природных территорий,  
зон с особыми условиями использования территории

**Публичный сервитут в целях размещения (строительства и эксплуатации) линейного  
объекта системы газоснабжения местного значения "Система противокоррозионной  
защиты УКПГ-3 Оренбургского НГКМ"**

(наименование объекта, местоположение границ которого описано)

**Сведения о местоположении границ объекта**

1	2	3	4	5	6
719	409739,94	2275325,68	Аналитический метод	0,10	—
720	409744,95	2275337,60	Аналитический метод	0,10	—
721	409752,70	2275345,88	Аналитический метод	0,10	—
722	409755,98	2275349,39	Аналитический метод	0,10	—
723	409766,13	2275345,69	Аналитический метод	0,10	—
724	409767,91	2275350,33	Аналитический метод	0,10	—
725	409769,56	2275349,73	Аналитический метод	0,10	—
726	409772,61	2275358,23	Аналитический метод	0,10	—
727	409764,83	2275361,04	Аналитический метод	0,10	—
728	409764,93	2275361,33	Аналитический метод	0,10	—
729	409764,01	2275361,74	Аналитический метод	0,10	—
730	409811,29	2275467,85	Аналитический метод	0,10	—
731	409828,75	2275512,90	Аналитический метод	0,10	—
732	409870,80	2275491,79	Аналитический метод	0,10	—
733	409873,12	2275497,48	Аналитический метод	0,10	—
734	409821,05	2275523,65	Аналитический метод	0,10	—
735	409818,38	2275517,77	Аналитический метод	0,10	—
736	409823,47	2275515,34	Аналитический метод	0,10	—
737	409805,80	2275470,21	Аналитический метод	0,10	—
738	409775,40	2275401,98	Аналитический метод	0,10	—
739	409758,32	2275363,66	Аналитический метод	0,10	—
740	409757,40	2275364,05	Аналитический метод	0,10	—

**ГРАФИЧЕСКОЕ ОПИСАНИЕ**

местоположения границ населенных пунктов, территориальных зон,  
особо охраняемых природных территорий,  
зон с особыми условиями использования территории

**Публичный сервитут в целях размещения (строительства и эксплуатации) линейного  
объекта системы газоснабжения местного значения "Система противокоррозионной  
защиты УКПГ-3 Оренбургского НГКМ"**

(наименование объекта, местоположение границ которого описано)

**Сведения о местоположении границ объекта**

1	2	3	4	5	6
741	409755,02	2275357,46	Аналитический метод	0,10	—
742	409755,24	2275357,38	Аналитический метод	0,10	—
743	409752,78	2275354,75	Аналитический метод	0,10	—
744	409739,83	2275340,92	Аналитический метод	0,10	—
745	409734,27	2275327,66	Аналитический метод	0,10	—
719	409739,94	2275325,68	Аналитический метод	0,10	—
746	413542,37	2261636,94	Аналитический метод	0,10	—
747	413549,08	2261668,69	Аналитический метод	0,10	—
748	413551,75	2261667,97	Аналитический метод	0,10	—
749	413550,60	2261663,38	Аналитический метод	0,10	—
750	413550,56	2261663,25	Аналитический метод	0,10	—
751	413553,89	2261662,41	Аналитический метод	0,10	—
752	413556,38	2261661,79	Аналитический метод	0,10	—
753	413557,58	2261666,56	Аналитический метод	0,10	—
754	413581,00	2261660,78	Аналитический метод	0,10	—
755	413582,43	2261666,61	Аналитический метод	0,10	—
756	413559,03	2261672,36	Аналитический метод	0,10	—
757	413559,30	2261673,43	Аналитический метод	0,10	—
758	413555,35	2261674,42	Аналитический метод	0,10	—
759	413553,48	2261674,89	Аналитический метод	0,10	—
760	413553,23	2261673,87	Аналитический метод	0,10	—
761	413546,68	2261675,50	Аналитический метод	0,10	—

**ГРАФИЧЕСКОЕ ОПИСАНИЕ**

местоположения границ населенных пунктов, территориальных зон,  
особо охраняемых природных территорий,  
зон с особыми условиями использования территории

**Публичный сервитут в целях размещения (строительства и эксплуатации) линейного  
объекта системы газоснабжения местного значения "Система противокоррозионной  
защиты УКПГ-3 Оренбургского НГКМ"**

(наименование объекта, местоположение границ которого описано)

**Сведения о местоположении границ объекта**

1	2	3	4	5	6
762	413546,79	2261675,92	Аналитический метод	0,10	—
763	413545,82	2261676,20	Аналитический метод	0,10	—
764	413546,36	2261678,12	Аналитический метод	0,10	—
765	413537,70	2261680,57	Аналитический метод	0,10	—
766	413536,65	2261677,07	Аналитический метод	0,10	—
767	413532,77	2261677,56	Аналитический метод	0,10	—
768	413528,68	2261678,07	Аналитический метод	0,10	—
769	413513,15	2261680,01	Аналитический метод	0,10	—
770	413493,67	2261686,48	Аналитический метод	0,10	—
771	413457,27	2261696,95	Аналитический метод	0,10	—
772	413386,72	2261716,23	Аналитический метод	0,10	—
773	413384,62	2261708,51	Аналитический метод	0,10	—
774	413388,48	2261707,46	Аналитический метод	0,10	—
775	413389,01	2261709,38	Аналитический метод	0,10	—
776	413402,79	2261705,62	Аналитический метод	0,10	—
777	413455,97	2261691,07	Аналитический метод	0,10	—
778	413492,27	2261680,63	Аналитический метод	0,10	—
779	413512,05	2261674,05	Аналитический метод	0,10	—
780	413517,18	2261673,46	Аналитический метод	0,10	—
781	413516,00	2261669,41	Аналитический метод	0,10	—
782	413526,40	2261668,10	Аналитический метод	0,10	—
783	413528,59	2261668,07	Аналитический метод	0,10	—
784	413530,21	2261668,04	Аналитический метод	0,10	—

**ГРАФИЧЕСКОЕ ОПИСАНИЕ**

местоположения границ населенных пунктов, территориальных зон,  
особо охраняемых природных территорий,  
зон с особыми условиями использования территории

**Публичный сервитут в целях размещения (строительства и эксплуатации) линейного  
объекта системы газоснабжения местного значения "Система противокоррозионной  
защиты УКПГ-3 Оренбургского НГКМ"**

(наименование объекта, местоположение границ которого описано)

**Сведения о местоположении границ объекта**

1	2	3	4	5	6
785	413532,98	2261668,08	Аналитический метод	0,10	—
786	413534,14	2261668,21	Аналитический метод	0,10	—
787	413536,72	2261670,46	Аналитический метод	0,10	—
788	413541,03	2261669,24	Аналитический метод	0,10	—
789	413534,62	2261639,02	Аналитический метод	0,10	—
746	413542,37	2261636,94	Аналитический метод	0,10	—
790	412355,14	2270910,67	Аналитический метод	0,10	—
791	412422,41	2271119,14	Аналитический метод	0,10	—
792	412417,11	2271121,29	Аналитический метод	0,10	—
793	412349,55	2270912,55	Аналитический метод	0,10	—
790	412355,14	2270910,67	Аналитический метод	0,10	—
794	412492,23	2273634,87	Аналитический метод	0,10	—
795	412496,46	2273640,46	Аналитический метод	0,10	—
796	412495,79	2273640,87	Аналитический метод	0,10	—
797	412550,71	2273722,10	Аналитический метод	0,10	—
798	412579,61	2273704,32	Аналитический метод	0,10	—
799	412585,51	2273700,81	Аналитический метод	0,10	—
800	412588,43	2273705,73	Аналитический метод	0,10	—
801	412582,56	2273709,46	Аналитический метод	0,10	—
802	412549,10	2273730,25	Аналитический метод	0,10	—
803	412491,15	2273644,48	Аналитический метод	0,10	—
804	412490,08	2273645,29	Аналитический метод	0,10	—

**ГРАФИЧЕСКОЕ ОПИСАНИЕ**

местоположения границ населенных пунктов, территориальных зон,  
особо охраняемых природных территорий,  
зон с особыми условиями использования территории

**Публичный сервитут в целях размещения (строительства и эксплуатации) линейного  
объекта системы газоснабжения местного значения "Система противокоррозионной  
защиты УКПГ-3 Оренбургского НГКМ"**

(наименование объекта, местоположение границ которого описано)

**Сведения о местоположении границ объекта**

1	2	3	4	5	6
805	412485,85	2273639,71	Аналитический метод	0,10	—
794	412492,23	2273634,87	Аналитический метод	0,10	—
806	412544,80	2270841,44	Аналитический метод	0,10	—
807	412572,98	2270922,44	Аналитический метод	0,10	—
808	412575,22	2270921,65	Аналитический метод	0,10	—
809	412577,62	2270928,22	Аналитический метод	0,10	—
810	412575,55	2270928,98	Аналитический метод	0,10	—
811	412599,40	2270983,24	Аналитический метод	0,10	—
812	412594,13	2270985,52	Аналитический метод	0,10	—
813	412570,39	2270930,85	Аналитический метод	0,10	—
814	412568,00	2270924,28	Аналитический метод	0,10	—
815	412538,57	2270843,54	Аналитический метод	0,10	—
806	412544,80	2270841,44	Аналитический метод	0,10	—
816	414104,02	2271246,24	Аналитический метод	0,10	—
817	414105,97	2271251,93	Аналитический метод	0,10	—
818	414098,12	2271253,32	Аналитический метод	0,10	—
819	414092,62	2271254,51	Аналитический метод	0,10	—
820	414088,72	2271255,36	Аналитический метод	0,10	—
821	414089,02	2271256,88	Аналитический метод	0,10	—
822	414085,37	2271257,62	Аналитический метод	0,10	—
823	414085,74	2271258,60	Аналитический метод	0,10	—
824	414077,32	2271261,79	Аналитический метод	0,10	—

**ГРАФИЧЕСКОЕ ОПИСАНИЕ**

местоположения границ населенных пунктов, территориальных зон,  
особо охраняемых природных территорий,  
зон с особыми условиями использования территории

**Публичный сервитут в целях размещения (строительства и эксплуатации) линейного  
объекта системы газоснабжения местного значения "Система противокоррозионной  
защиты УКПГ-3 Оренбургского НГКМ"**

(наименование объекта, местоположение границ которого описано)

**Сведения о местоположении границ объекта**

1	2	3	4	5	6
825	414075,41	2271262,52	Аналитический метод	0,10	—
826	414074,23	2271259,45	Аналитический метод	0,10	—
827	414068,46	2271260,76	Аналитический метод	0,10	—
828	414041,06	2271273,85	Аналитический метод	0,10	—
829	414049,91	2271304,94	Аналитический метод	0,10	—
830	414052,00	2271312,04	Аналитический метод	0,10	—
831	414046,24	2271313,83	Аналитический метод	0,10	—
832	414044,35	2271306,81	Аналитический метод	0,10	—
833	414033,70	2271270,50	Аналитический метод	0,10	—
834	414040,95	2271267,39	Аналитический метод	0,10	—
835	414067,71	2271254,85	Аналитический метод	0,10	—
836	414074,16	2271253,44	Аналитический метод	0,10	—
837	414073,77	2271252,44	Аналитический метод	0,10	—
838	414082,19	2271249,25	Аналитический метод	0,10	—
839	414082,85	2271250,98	Аналитический метод	0,10	—
840	414087,68	2271250,02	Аналитический метод	0,10	—
841	414087,57	2271249,47	Аналитический метод	0,10	—
842	414090,58	2271248,82	Аналитический метод	0,10	—
843	414096,98	2271247,43	Аналитический метод	0,10	—
816	414104,02	2271246,24	Аналитический метод	0,10	—
844	410135,65	2270011,66	Аналитический метод	0,10	—
845	410138,30	2270019,21	Аналитический метод	0,10	—



**ГРАФИЧЕСКОЕ ОПИСАНИЕ**

местоположения границ населенных пунктов, территориальных зон,  
особо охраняемых природных территорий,  
зон с особыми условиями использования территории

**Публичный сервитут в целях размещения (строительства и эксплуатации) линейного  
объекта системы газоснабжения местного значения "Система противокоррозионной  
защиты УКПГ-3 Оренбургского НГКМ"**

(наименование объекта, местоположение границ которого описано)

**Сведения о местоположении границ объекта**

1	2	3	4	5	6
846	410131,70	2270021,52	Аналитический метод	0,10	—
847	410129,05	2270013,98	Аналитический метод	0,10	—
844	410135,65	2270011,66	Аналитический метод	0,10	—

**3. Сведения о характерных точках части (частей) границы объекта**

Обозначение характерных точек части границы	Координаты, м		Метод определения координат характерной точки	Средняя квадратическа я погрешность положения характерной точки (M <sub>t</sub> ), м	Описание обозначения точки на местности (при наличии)
	X	Y			
1	2	3	4	5	6
Часть № —					
—	—	—	—	—	—

**ГРАФИЧЕСКОЕ ОПИСАНИЕ**

местоположения границ населенных пунктов, территориальных зон,  
особо охраняемых природных территорий,  
зон с особыми условиями использования территории

**Публичный сервитут в целях размещения (строительства и эксплуатации) линейного  
объекта системы газоснабжения местного значения "Система противокоррозионной  
защиты УКПГ-3 Оренбургского НГКМ"**

(наименование объекта, местоположение границ которого описано)

**Сведения о местоположении измененных (уточненных) границ объекта**

1. Система координат —

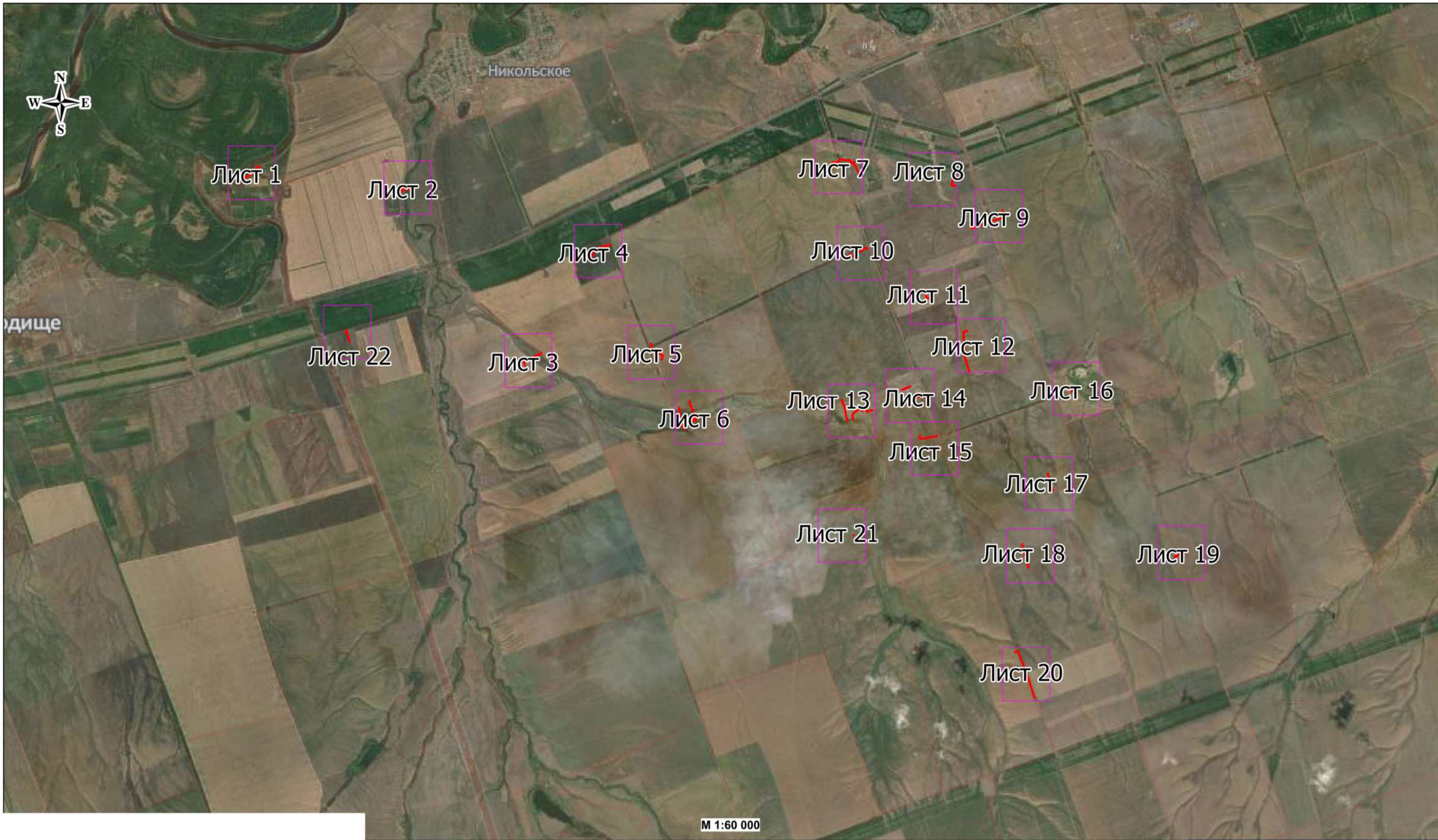
2. Сведения о характерных точках границ объекта

Обозначение характерных точек границ	Существующие координаты, м		Измененные (уточненные) координаты, м		Метод определения координат характерно й точки	Средняя квадратичес кая погрешность положения характерной точки (M <sub>t</sub> ), м	Описание обозначения точки на местности (при наличии)
	X	Y	X	Y			
1	2	3	4	5	6	7	8
—	—	—	—	—	—	—	—

3. Сведения о характерных точках части (частей) границы объекта

Часть № —

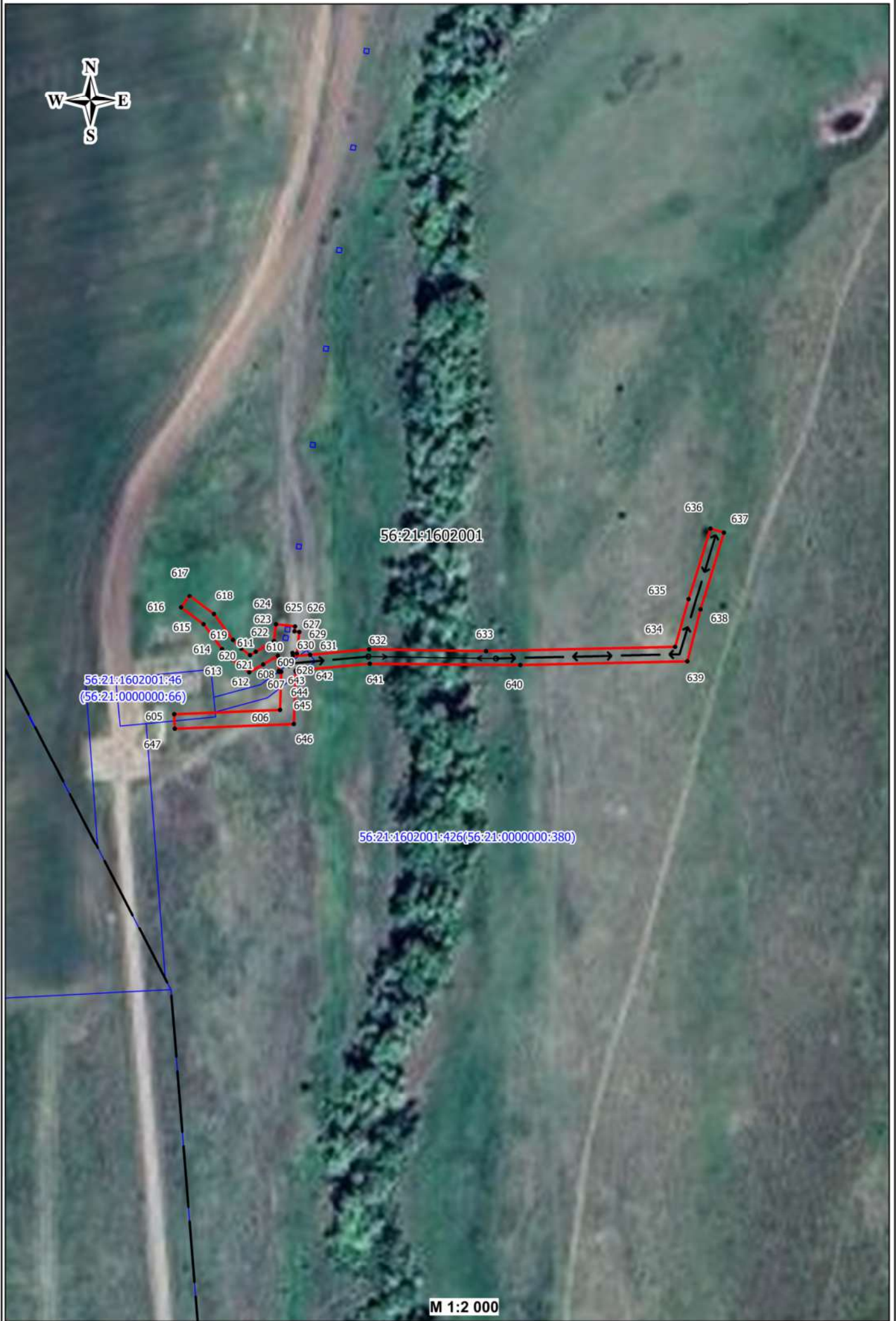
Обозначение характерных точек границ	Существующие координаты, м		Измененные (уточненные) координаты, м		Метод определени я координат характерно й точки	Средняя квадратичес кая погрешность положения характерной точки (M <sub>t</sub> ), м	Описание обозначения точки на местности (при наличии)
	X	Y	X	Y			
1	2	3	4	5	6	7	8
—	—	—	—	—	—	—	—



Используемые условные знаки и обозначения:

- проектируемые границы публичного сервитута и характерные точки
- граница земельных участков, сведения о которых содержатся в ЕГРН
- граница кадастрового квартала, сведения о которых содержатся в ЕГРН
- 56:21:1602001 – номер кадастрового квартала
- 56:21:1602001:760 – номер кадастрового квартала
- Проектируемые объекты:
  - ← – электрокабель









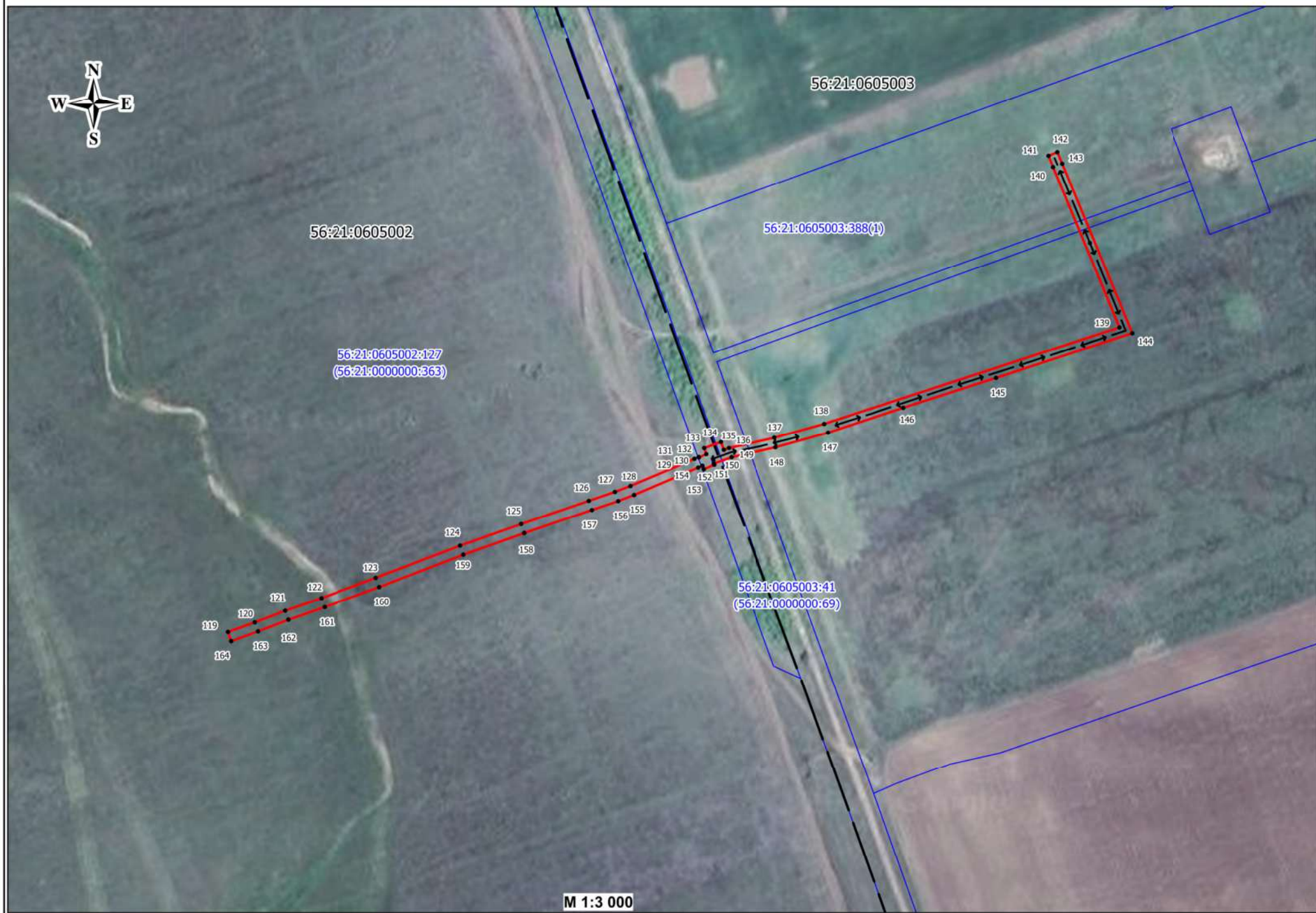














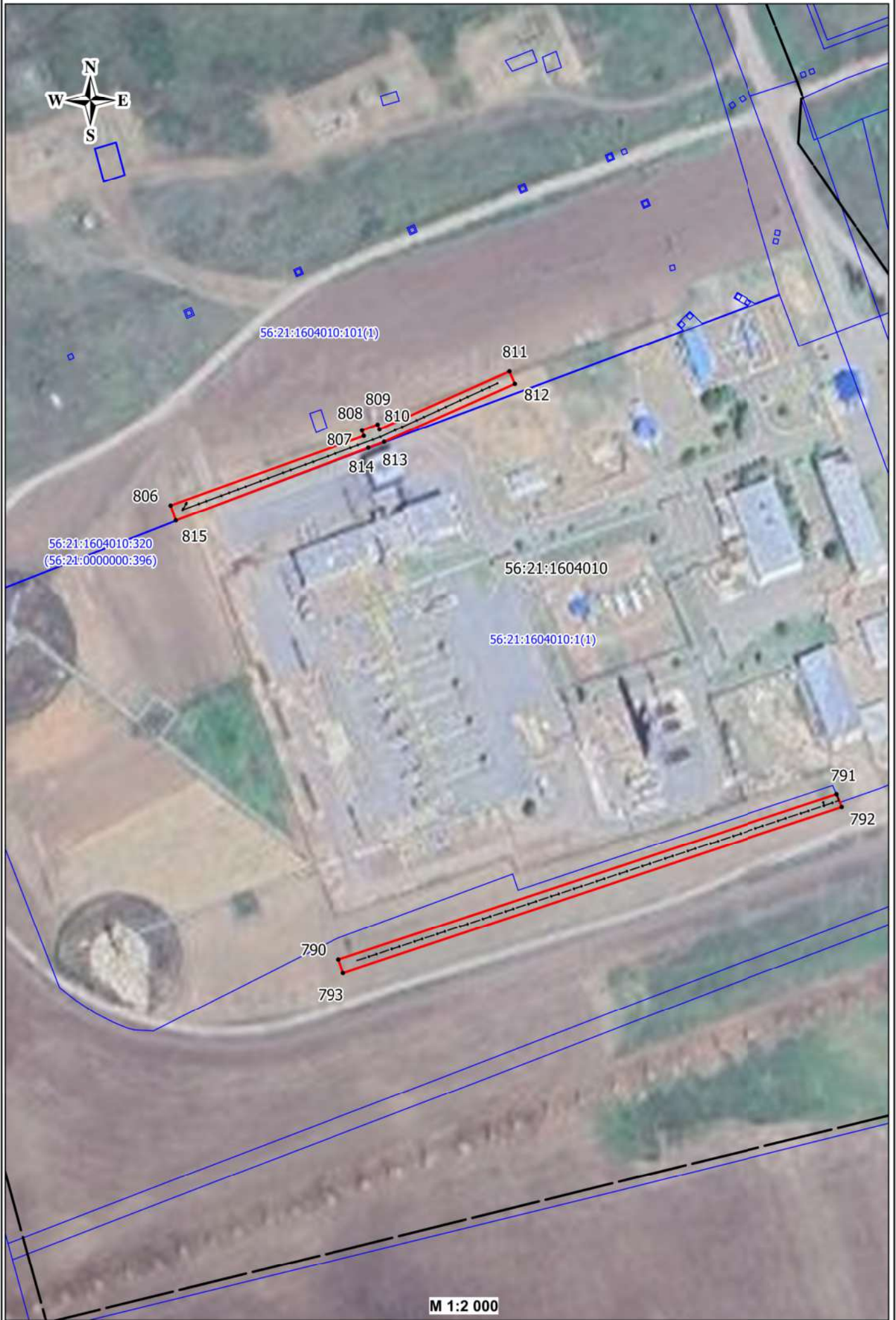
М 1:2 000













56:21:1604015

56:21:0000000:20469(1)

