

ОПИСАНИЕ МЕСТОПОЛОЖЕНИЯ ГРАНИЦ**Публичный сервитут для эксплуатации объекта электросетевого хозяйства - «ВЛ-35 кв от УКПГ-12 до УКПГ-14» (инв.122044)**

(наименование объекта, местоположение границ которого описано (далее - объект))

Раздел 1**Сведения об объекте**

№ п/п	Характеристики объекта	Описание характеристик
1	2	3
1	Местоположение объекта	Оренбургская область, Оренбургский р-н
2	Площадь объекта ± величина погрешности определения площади (Р ± ΔР)	174 661 м ² ± 146 м ²
3	Иные характеристики объекта	Вид объекта по документу: «Публичный сервитут для использования земель и (или) земельных участков в целях эксплуатации объекта электросетевого хозяйства с кадастровым номером: 56:00:0000000:407 - «ВЛ-35 кв от УКПГ-12 до УКПГ-14». Срок публичного сервитута 49 лет. Владелец публичного сервитута: Публичное акционерное общество «Газпром», ИНН 736050003, ОГРН 1027700070518, почтовый адрес: БОКС № 1255, Санкт-Петербург, 200961, адрес электронной почты: gazprom@gazprom.ru



**ДОКУМЕНТ ПОДПИСАН
ЭЛЕКТРОННОЙ ПОДПИСЬЮ**

Подписант: Смирнова Ирина Валерьевна
Дата и время подписания: 24.02.2025 11.58
Должность: Начальник управления

Раздел 2

Сведения о местоположении границ объекта

1. Система координат МСК 56 зона 2					
2. Сведения о характерных точках границ объекта					
Обозначение характерных точек границ	Координаты, м		Метод определения координат характерной точки	Средняя квадратическая погрешность положения характерной точки (Mt), м	Описание обозначения точки на местности (при наличии)
	X	Y			
1	2	3	4	5	6
1					
1	420 250,19	2 255 068,76	Аналитический метод	0,10	—
2	420 257,45	2 255 068,90		0,10	
3	420 325,11	2 255 105,84		0,10	
4	420 437,07	2 255 165,71		0,10	
5	420 484,38	2 255 312,45		0,10	
6	420 536,14	2 255 472,96		0,10	
7	420 603,37	2 255 681,47		0,10	
8	420 657,94	2 255 850,68		0,10	
9	420 716,47	2 256 032,22		0,10	
10	420 770,12	2 256 198,60		0,10	
11	420 824,81	2 256 375,00		0,10	
12	420 872,36	2 256 523,30		0,10	
13	420 919,58	2 256 670,57		0,10	
14	420 970,43	2 256 829,14		0,10	
15	420 998,53	2 257 021,56		0,10	
16	421 020,89	2 257 174,63		0,10	
17	421 042,69	2 257 323,92		0,10	
18	421 103,23	2 257 495,20		0,10	
19	421 153,03	2 257 636,15		0,10	
20	421 209,95	2 257 802,14		0,10	
21	421 276,61	2 257 985,87		0,10	
22	421 295,69	2 258 039,56		0,10	
23	421 296,61	2 258 074,78		0,10	
24	421 266,25	2 257 989,59		0,10	
25	421 202,28	2 257 812,12		0,10	
26	421 201,61	2 257 810,25		0,10	
27	421 142,65	2 257 639,77		0,10	
28	421 092,85	2 257 498,86		0,10	
29	421 031,97	2 257 326,58		0,10	
30	421 010,01	2 257 176,21		0,10	
31	420 987,65	2 257 023,14		0,10	
32	420 959,67	2 256 831,64		0,10	
33	420 909,10	2 256 673,93		0,10	
34	420 861,88	2 256 526,66		0,10	
35	420 814,31	2 256 378,30		0,10	
36	420 759,64	2 256 201,92		0,10	
37	420 706,01	2 256 035,60		0,10	
38	420 647,48	2 255 854,06		0,10	
39	420 592,91	2 255 684,85		0,10	
40	420 525,68	2 255 476,34		0,10	
41	420 473,92	2 255 315,83		0,10	
42	420 427,97	2 255 173,31		0,10	
43	420 319,89	2 255 115,52		0,10	
44	420 254,55	2 255 079,84		0,10	
45	420 250,16	2 255 079,76		0,10	
1	420 250,19	2 255 068,76	0,10		

Раздел 2

Сведения о местоположении границ объекта

1	2	3	4	5	6
2					
46	421 303,01	2 258 060,31	Аналитический метод	0,10	—
47	421 333,93	2 258 146,76		0,10	
48	421 385,49	2 258 293,22		0,10	
49	421 452,83	2 258 484,48		0,10	
50	421 507,00	2 258 638,39		0,10	
51	421 590,05	2 258 809,71		0,10	
52	421 670,90	2 258 976,49		0,10	
53	421 742,84	2 259 124,90		0,10	
54	421 790,51	2 259 223,25		0,10	
55	421 859,29	2 259 366,97		0,10	
56	421 892,18	2 259 435,98		0,10	
57	421 873,38	2 259 422,09		0,10	
58	421 849,37	2 259 371,71		0,10	
59	421 780,59	2 259 228,03		0,10	
60	421 732,94	2 259 129,70		0,10	
61	421 661,00	2 258 981,29		0,10	
62	421 580,15	2 258 814,51		0,10	
63	421 496,84	2 258 642,63		0,10	
64	421 442,45	2 258 488,14		0,10	
65	421 375,11	2 258 296,88		0,10	
66	421 323,57	2 258 150,44	0,10		
67	421 303,90	2 258 095,23	0,10		
68	421 303,82	2 258 091,80	0,10		
69	421 303,35	2 258 077,58	0,10		
46	421 303,01	2 258 060,31	0,10		
3					
70	421 897,67	2 259 447,49	Аналитический метод	0,10	—
71	421 935,36	2 259 526,57		0,10	
72	422 005,76	2 259 702,96		0,10	
73	422 069,84	2 259 863,52		0,10	
74	422 140,29	2 260 040,06		0,10	
75	422 207,12	2 260 207,50		0,10	
76	422 274,58	2 260 369,29		0,10	
77	422 342,48	2 260 538,01		0,10	
78	422 397,08	2 260 673,33		0,10	
79	422 386,62	2 260 677,11		0,10	
80	422 332,28	2 260 542,11		0,10	
81	422 264,40	2 260 373,47		0,10	
82	422 196,94	2 260 211,66		0,10	
83	422 130,07	2 260 044,14		0,10	
84	422 059,62	2 259 867,60		0,10	
85	421 995,54	2 259 707,04		0,10	
86	421 925,28	2 259 530,97		0,10	
87	421 878,87	2 259 433,62		0,10	
70	421 897,67	2 259 447,49		0,10	
4					
88	422 399,32	2 260 679,20	Аналитический метод	0,10	—
89	422 413,60	2 260 714,70		0,10	
90	422 480,76	2 260 881,56		0,10	
91	422 550,81	2 261 055,57		0,10	
92	422 620,44	2 261 228,56		0,10	
93	422 678,87	2 261 373,71		0,10	
94	422 763,23	2 261 546,94		0,10	
95	422 837,66	2 261 699,75		0,10	

Раздел 2

Сведения о местоположении границ объекта

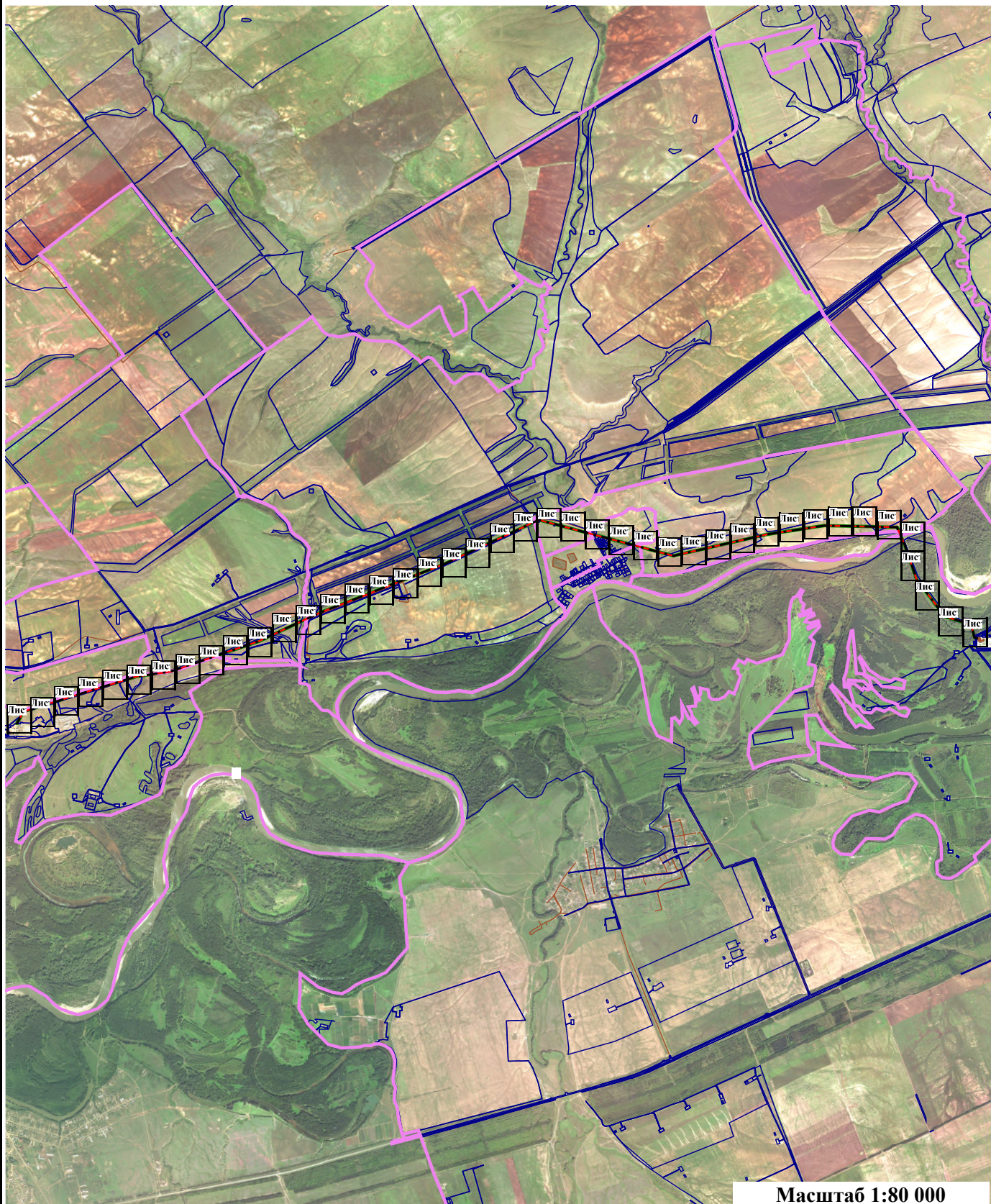
1	2	3	4	5	6
96	422 908,40	2 261 852,11	Аналитический метод	0,10	—
97	422 979,20	2 261 999,65		0,10	
98	423 049,72	2 262 146,62		0,10	
99	423 125,08	2 262 303,70		0,10	
100	423 200,41	2 262 460,68		0,10	
101	423 278,68	2 262 616,40		0,10	
102	423 341,60	2 262 751,07		0,10	
103	423 294,17	2 262 924,24		0,10	
104	423 247,73	2 263 093,84		0,10	
105	423 199,73	2 263 269,09		0,10	
106	423 150,83	2 263 447,64		0,10	
107	423 104,09	2 263 618,33		0,10	
108	423 053,51	2 263 802,51		0,10	
109	423 024,33	2 263 908,76		0,10	
110	422 978,97	2 264 073,92		0,10	
111	422 933,28	2 264 240,26		0,10	
112	422 879,40	2 264 436,46		0,10	
113	422 850,76	2 264 540,73		0,10	
114	422 797,84	2 264 733,45		0,10	
115	422 839,86	2 264 911,26		0,10	
116	422 882,84	2 265 093,12		0,10	
117	422 922,49	2 265 260,91		0,10	
118	422 965,43	2 265 442,60		0,10	
119	423 004,51	2 265 607,97		0,10	
120	423 045,33	2 265 780,68		0,10	
121	423 094,18	2 265 987,41		0,10	
122	423 120,63	2 266 099,29		0,10	
123	423 149,52	2 266 280,47		0,10	
124	423 177,84	2 266 458,03		0,10	
125	423 205,17	2 266 629,37		0,10	
126	423 230,24	2 266 786,62		0,10	
127	423 255,61	2 266 952,18		0,10	
128	423 251,30	2 267 143,61		0,10	
129	423 247,51	2 267 312,24		0,10	
130	423 243,81	2 267 476,26		0,10	
131	423 240,21	2 267 636,35		0,10	
132	423 235,19	2 267 835,42		0,10	
133	423 230,37	2 268 026,95		0,10	
134	423 161,84	2 268 055,67		0,10	
135	423 159,99	2 268 056,39		0,10	
136	422 975,56	2 268 135,10		0,10	
137	422 772,97	2 268 204,05		0,10	
138	422 612,52	2 268 257,97		0,10	
139	422 432,61	2 268 317,94		0,10	
140	422 300,17	2 268 416,66		0,10	
141	422 167,24	2 268 515,76		0,10	
142	422 034,11	2 268 614,13		0,10	
143	421 878,38	2 268 729,85		0,10	
144	421 836,47	2 268 862,81		0,10	
145	421 798,01	2 268 985,64		0,10	
146	421 757,48	2 269 123,21	0,10		
147	421 561,27	2 269 165,03	0,10		
148	421 552,41	2 269 199,81	0,10		
149	421 541,21	2 269 199,22	0,10		
150	421 552,29	2 269 155,69	0,10		

Раздел 2

Сведения о местоположении границ объекта

1	2	3	4	5	6
151	421 748,78	2 269 113,81	Аналитический метод	0,10	—
152	421 787,49	2 268 982,44		0,10	
153	421 825,97	2 268 859,51		0,10	
154	421 868,96	2 268 723,15		0,10	
155	422 027,57	2 268 605,29		0,10	
156	422 160,68	2 268 506,92		0,10	
157	422 293,59	2 268 407,84		0,10	
158	422 427,45	2 268 308,06		0,10	
159	422 609,02	2 268 247,53		0,10	
160	422 769,45	2 268 193,63		0,10	
161	422 971,64	2 268 124,82		0,10	
162	423 219,55	2 268 019,59		0,10	
163	423 224,19	2 267 835,14		0,10	
164	423 229,21	2 267 636,09		0,10	
165	423 232,81	2 267 476,02		0,10	
166	423 236,51	2 267 312,00		0,10	
167	423 240,30	2 267 143,37		0,10	
168	423 244,59	2 266 952,90		0,10	
169	423 219,38	2 266 788,32		0,10	
170	423 194,31	2 266 631,11		0,10	
171	423 166,98	2 266 459,77		0,10	
172	423 138,66	2 266 282,21		0,10	
173	423 109,83	2 266 101,43		0,10	
174	423 083,48	2 265 989,95		0,10	
175	423 034,63	2 265 783,20		0,10	
176	422 993,81	2 265 610,51		0,10	
177	422 954,73	2 265 445,12		0,10	
178	422 911,79	2 265 263,45		0,10	
179	422 872,14	2 265 095,64		0,10	
180	422 829,16	2 264 913,78		0,10	
181	422 786,48	2 264 733,25		0,10	
182	422 840,16	2 264 537,81		0,10	
183	422 868,80	2 264 433,54		0,10	
184	422 922,68	2 264 237,34		0,10	
185	422 968,37	2 264 071,00		0,10	
186	423 013,73	2 263 905,84		0,10	
187	423 042,91	2 263 799,59		0,10	
188	423 093,49	2 263 615,41		0,10	
189	423 140,23	2 263 444,74		0,10	
190	423 189,13	2 263 266,19		0,10	
191	423 237,13	2 263 090,94		0,10	
192	423 283,57	2 262 921,34	0,10		
193	423 329,92	2 262 752,07	0,10		
194	423 268,78	2 262 621,20	0,10		
195	423 190,53	2 262 465,52	0,10		
196	423 115,16	2 262 308,46	0,10		
197	423 039,80	2 262 151,38	0,10		
198	422 969,28	2 262 004,41	0,10		
199	422 898,46	2 261 856,81	0,10		
200	422 827,72	2 261 704,47	0,10		
201	422 753,35	2 261 551,76	0,10		
202	422 668,81	2 261 378,17	0,10		
203	422 610,24	2 261 232,66	0,10		
204	422 540,61	2 261 059,67	0,10		
205	422 470,56	2 260 885,66	0,10		

Схема расположения границ публичного сервитута



Масштаб 1:80 000

Условные обозначения:

- | | |
|---|---|
| <p>64:32:012716 - Кадастровый номер квартала</p> <p>36:07:0100029:384 - Номер земельного участка</p> <p>● - Характерная точка проектной границы публичного сервитута</p> <p>— — — — — - Объект электросетевого хозяйства (ВЛ)</p> <p>— — — — — - Проектные границы публичного сервитута</p> | <p>— — — — — - Граница кадастрового квартала</p> <p>— — — — — - Граница земельного участка</p> <p>1 - Обозначение характерной точки</p> <p>— — — — — - Объект электросетевого хозяйства (КЛ)</p> <p>— — — — — - Зона с особыми условиями использования территории по сведениям ЕГРН</p> |
|---|---|

Схема расположения границ публичного сервитута

Лист 1



Масштаб 1:2 000

Условные обозначения:

64:32:012716 - Кадастровый номер квартала

36:07:0100029:384 - Номер земельного участка

● - Характерная точка проектной границы публичного сервитута

--- - Объект электросетевого хозяйства (ВЛ)

— — - Проектные границы публичного сервитута

— — - Граница кадастрового квартала

— — - Граница земельного участка

1 - Обозначение характерной точки

--- - Объект электросетевого хозяйства (КЛ)

— — - Зона с особыми условиями использования территории по сведениям ЕГРН



Масштаб 1:2 000

Условные обозначения:

64:32:012716 - Кадастровый номер квартала

36:07:0100029:384 - Номер земельного участка

● - Характерная точка проектной границы публичного сервитута

— — — — — - Объект электросетевого хозяйства (ВЛ)

— — — — — - Проектные границы публичного сервитута

— — — — — - Граница кадастрового квартала

— — — — — - Граница земельного участка

1 - Обозначение характерной точки

— — — — — - Объект электросетевого хозяйства (КЛ)

— — — — — - Зона с особыми условиями использования территории по сведениям ЕГРН

Схема расположения границ публичного сервитута

Лист 3



Масштаб 1:2 000

Условные обозначения:

64:32:012716 - Кадастровый номер квартала

36:07:0100029:384 - Номер земельного участка

● - Характерная точка проектной границы публичного сервитута

--- - Объект электросетевого хозяйства (ВЛ)

— - Проектные границы публичного сервитута

— - Граница кадастрового квартала

— - Граница земельного участка

1 - Обозначение характерной точки

— - Объект электросетевого хозяйства (КЛ)

— - Зона с особыми условиями использования территории по сведениям ЕГРН



Масштаб 1:2 000

Условные обозначения:

64:32:012716 - Кадастровый номер квартала

36:07:0100029:384 - Номер земельного участка

● - Характерная точка проектной границы публичного сервитута

--- - Объект электросетевого хозяйства (ВЛ)

— - Проектные границы публичного сервитута

— - Граница кадастрового квартала

— - Граница земельного участка

1 - Обозначение характерной точки

--- - Объект электросетевого хозяйства (КЛ)

— - Зона с особыми условиями использования территории по сведениям ЕГРН



Масштаб 1:2 000

Условные обозначения:

64:32:012716 - Кадастровый номер квартала

36:07:0100029:384 - Номер земельного участка

● - Характерная точка проектной границы публичного сервитута

--- - Объект электросетевого хозяйства (ВЛ)

--- - Проектные границы публичного сервитута

— - Граница кадастрового квартала

— - Граница земельного участка

1 - Обозначение характерной точки

--- - Объект электросетевого хозяйства (КЛ)

— - Зона с особыми условиями использования территории по сведениям ЕГРН



Масштаб 1:2 000

Условные обозначения:

64:32:012716 - Кадастровый номер квартала

36:07:0100029:384 - Номер земельного участка

● - Характерная точка проектной границы публичного сервитута

--- - Объект электросетевого хозяйства (ВЛ)

— — - Проектные границы публичного сервитута

— — — - Граница кадастрового квартала

— — — - Граница земельного участка

1 - Обозначение характерной точки

— — — - Объект электросетевого хозяйства (КЛ)

— — — - Зона с особыми условиями использования территории по сведениям ЕГРН

Схема расположения границ публичного сервитута

Лист 7



Масштаб 1:2 000

Условные обозначения:

64:32:012716 - Кадастровый номер квартала

36:07:0100029:384 - Номер земельного участка

● - Характерная точка проектной границы публичного сервитута

--- - Объект электросетевого хозяйства (ВЛ)

— - Проектные границы публичного сервитута

— - Граница кадастрового квартала

— - Граница земельного участка

1 - Обозначение характерной точки

--- - Объект электросетевого хозяйства (КЛ)

— - Зона с особыми условиями использования территории по сведениям ЕГРН



Масштаб 1:2 000

Условные обозначения:

64:32:012716 - Кадастровый номер квартала

36:07:0100029:384 - Номер земельного участка

● - Характерная точка проектной границы публичного сервитута

--- - Объект электросетевого хозяйства (ВЛ)

— — - Проектные границы публичного сервитута

— — - Граница кадастрового квартала

— — - Граница земельного участка




1 - Обозначение характерной точки

— — - Объект электросетевого хозяйства (КЛ)






— — - Зона с особыми условиями использования территории по сведениям ЕГРН



Условные обозначения:

- 64:32:012716 - Кадастровый номер квартала
- 36:07:0100029:384 - Номер земельного участка
-  - Характерная точка проектной границы публичного сервитута
-  - Объект электросетевого хозяйства (ВЛ)
-  - Проектные границы публичного сервитута

Масштаб 1:2 000

-  - Граница кадастрового квартала
-  - Граница земельного участка
-  - Обозначение характерной точки
-  - Объект электросетевого хозяйства (КЛ)
-  - Зона с особыми условиями использования территории по сведениям ЕГРН



Условные обозначения:

Масштаб 1:2 000

- 64:32:012716 - Кадастровый номер квартала
- 36:07:0100029:384 - Номер земельного участка
- - Характерная точка проектной границы публичного сервитута
- - Объект электросетевого хозяйства (ВЛ)
- - Проектные границы публичного сервитута

- (magenta) - Граница кадастрового квартала
- (blue) - Граница земельного участка
- 1 - Обозначение характерной точки
- (blue) - Объект электросетевого хозяйства (КЛ)
- (green) - Зона с особыми условиями использования территории по сведениям ЕГРН



Условные обозначения:

Масштаб 1:2 000

- 64:32:012716 - Кадастровый номер квартала
- 36:07:0100029:384 - Номер земельного участка
- - Характерная точка проектной границы публичного сервитута
- - Объект электросетевого хозяйства (ВЛ)
- — - Проектные границы публичного сервитута


- (pink) - Граница кадастрового квартала
- (blue) - Граница земельного участка
- 1 - Обозначение характерной точки
- (blue) - Объект электросетевого хозяйства (КЛ)
- (green) - Зона с особыми условиями использования территории по сведениям ЕГРН




Условные обозначения:


Масштаб 1:2 000


64:32:012716 - Кадастровый номер квартала


 - Граница кадастрового квартала


36:07:0100029:384 - Номер земельного участка


 - Граница земельного участка


 - Характерная точка проектной границы публичного сервитута

 - Обозначение характерной точки

 - Объект электросетевого хозяйства (ВЛ)




 - Объект электросетевого хозяйства (КЛ)

 - Проектные границы публичного сервитута






 - Зона с особыми условиями использования территории по сведениям ЕГРН



Условные обозначения:

- 64:32:012716 - Кадастровый номер квартала
- 36:07:0100029:384 - Номер земельного участка
-  - Характерная точка проектной границы публичного сервитута
-  - Объект электросетевого хозяйства (ВЛ)
-  - Проектные границы публичного сервитута

Масштаб 1:2 000


-  - Граница кадастрового квартала
-  - Граница земельного участка
-  - Обозначение характерной точки
-  - Объект электросетевого хозяйства (КЛ)
-  - Зона с особыми условиями использования территории по сведениям ЕГРН




Условные обозначения:


Масштаб 1:2 000


64:32:012716 - Кадастровый номер квартала


 - Граница кадастрового квартала


36:07:0100029:384 - Номер земельного участка


 - Граница земельного участка


 - Характерная точка проектной границы публичного сервитута

 - Обозначение характерной точки

 - Объект электросетевого хозяйства (ВЛ)




 - Объект электросетевого хозяйства (КЛ)

 - Проектные границы публичного сервитута






 - Зона с особыми условиями использования территории по сведениям ЕГРН



Условные обозначения:




- 64:32:012716 - Кадастровый номер квартала
- 36:07:0100029:384 - Номер земельного участка
-  - Характерная точка проектной границы публичного сервитута
-  - Объект электросетевого хозяйства (ВЛ)
-  - Проектные границы публичного сервитута

Масштаб 1:2 000






-  - Граница кадастрового квартала
-  - Граница земельного участка
-  - Обозначение характерной точки
-  - Объект электросетевого хозяйства (КЛ)
-  - Зона с особыми условиями использования территории по сведениям ЕГРН



Условные обозначения:




- 64:32:012716 - Кадастровый номер квартала
- 36:07:0100029:384 - Номер земельного участка
-  - Характерная точка проектной границы публичного сервитута
-  - Объект электросетевого хозяйства (ВЛ)
-  - Проектные границы публичного сервитута

Масштаб 1:2 000






-  - Граница кадастрового квартала
-  - Граница земельного участка
-  - Обозначение характерной точки
-  - Объект электросетевого хозяйства (КЛ)
-  - Зона с особыми условиями использования территории по сведениям ЕГРН



Условные обозначения:

- 64:32:012716 - Кадастровый номер квартала
- 36:07:0100029:384 - Номер земельного участка
-  - Характерная точка проектной границы публичного сервитута
-  - Объект электросетевого хозяйства (ВЛ)
-  - Проектные границы публичного сервитута

Масштаб 1:2 000

-  - Граница кадастрового квартала
-  - Граница земельного участка
-  - Обозначение характерной точки
-  - Объект электросетевого хозяйства (КЛ)
-  - Зона с особыми условиями использования территории по сведениям ЕГРН



Условные обозначения:

Масштаб 1:2 000

- 64:32:012716 - Кадастровый номер квартала
- 36:07:0100029:384 - Номер земельного участка
- - Характерная точка проектной границы публичного сервитута
- - Объект электросетевого хозяйства (ВЛ)
- — - Проектные границы публичного сервитута

- — - Граница кадастрового квартала
- — - Граница земельного участка
- 1 - Обозначение характерной точки
- — - Объект электросетевого хозяйства (КЛ)
- — - Зона с особыми условиями использования территории по сведениям ЕГРН



Условные обозначения:




- 64:32:012716 - Кадастровый номер квартала
- 36:07:0100029:384 - Номер земельного участка
- - Характерная точка проектной границы публичного сервитута
- - Объект электросетевого хозяйства (ВЛ)
- — - Проектные границы публичного сервитута

Масштаб 1:2 000






- — - Граница кадастрового квартала
- — - Граница земельного участка
- 1 - Обозначение характерной точки
- — - Объект электросетевого хозяйства (КЛ)
- — - Зона с особыми условиями использования территории по сведениям ЕГРН



Условные обозначения:

- 64:32:012716 - Кадастровый номер квартала
- 36:07:0100029:384 - Номер земельного участка
-  - Характерная точка проектной границы публичного сервитута
-  - Объект электросетевого хозяйства (ВЛ)
-  - Проектные границы публичного сервитута




Масштаб 1:2 000






-  - Граница кадастрового квартала
-  - Граница земельного участка
-  - Обозначение характерной точки
-  - Объект электросетевого хозяйства (КЛ)
-  - Зона с особыми условиями использования территории по сведениям ЕГРН




Условные обозначения:

Масштаб 1:2 000

- 64:32:012716 - Кадастровый номер квартала
- 36:07:0100029:384 - Номер земельного участка
-  - Характерная точка проектной границы публичного сервитута
-  - Объект электросетевого хозяйства (ВЛ)
-  - Проектные границы публичного сервитута

-  - Граница кадастрового квартала
-  - Граница земельного участка
-  - Обозначение характерной точки
-  - Объект электросетевого хозяйства (КЛ)
-  - Зона с особыми условиями использования территории по сведениям ЕГРН



Условные обозначения:




Масштаб 1:2 000

- 64:32:012716 - Кадастровый номер квартала
- 36:07:0100029:384 - Номер земельного участка
- - Характерная точка проектной границы публичного сервитута
- - Объект электросетевого хозяйства (ВЛ)
- — - Проектные границы публичного сервитута






- (pink) - Граница кадастрового квартала
- (blue) - Граница земельного участка
- 1 - Обозначение характерной точки
- (blue) - Объект электросетевого хозяйства (КЛ)
- (green) - Зона с особыми условиями использования территории по сведениям ЕГРН



Условные обозначения:

- 64:32:012716 - Кадастровый номер квартала
- 36:07:0100029:384 - Номер земельного участка
-  - Характерная точка проектной границы публичного сервитута
-  - Объект электросетевого хозяйства (ВЛ)
-  - Проектные границы публичного сервитута

Масштаб 1:2 000


-  - Граница кадастрового квартала
-  - Граница земельного участка
-  - Обозначение характерной точки
-  - Объект электросетевого хозяйства (КЛ)
-  - Зона с особыми условиями использования территории по сведениям ЕГРН




Условные обозначения:


Масштаб 1:2 000


64:32:012716 - Кадастровый номер квартала


 - Граница кадастрового квартала


36:07:0100029:384 - Номер земельного участка


 - Граница земельного участка


 - Характерная точка проектной границы публичного сервитута

 - Обозначение характерной точки

 - Объект электросетевого хозяйства (ВЛ)

 - Объект электросетевого хозяйства (КЛ)




 - Проектные границы публичного сервитута






 - Зона с особыми условиями использования территории по сведениям ЕГРН

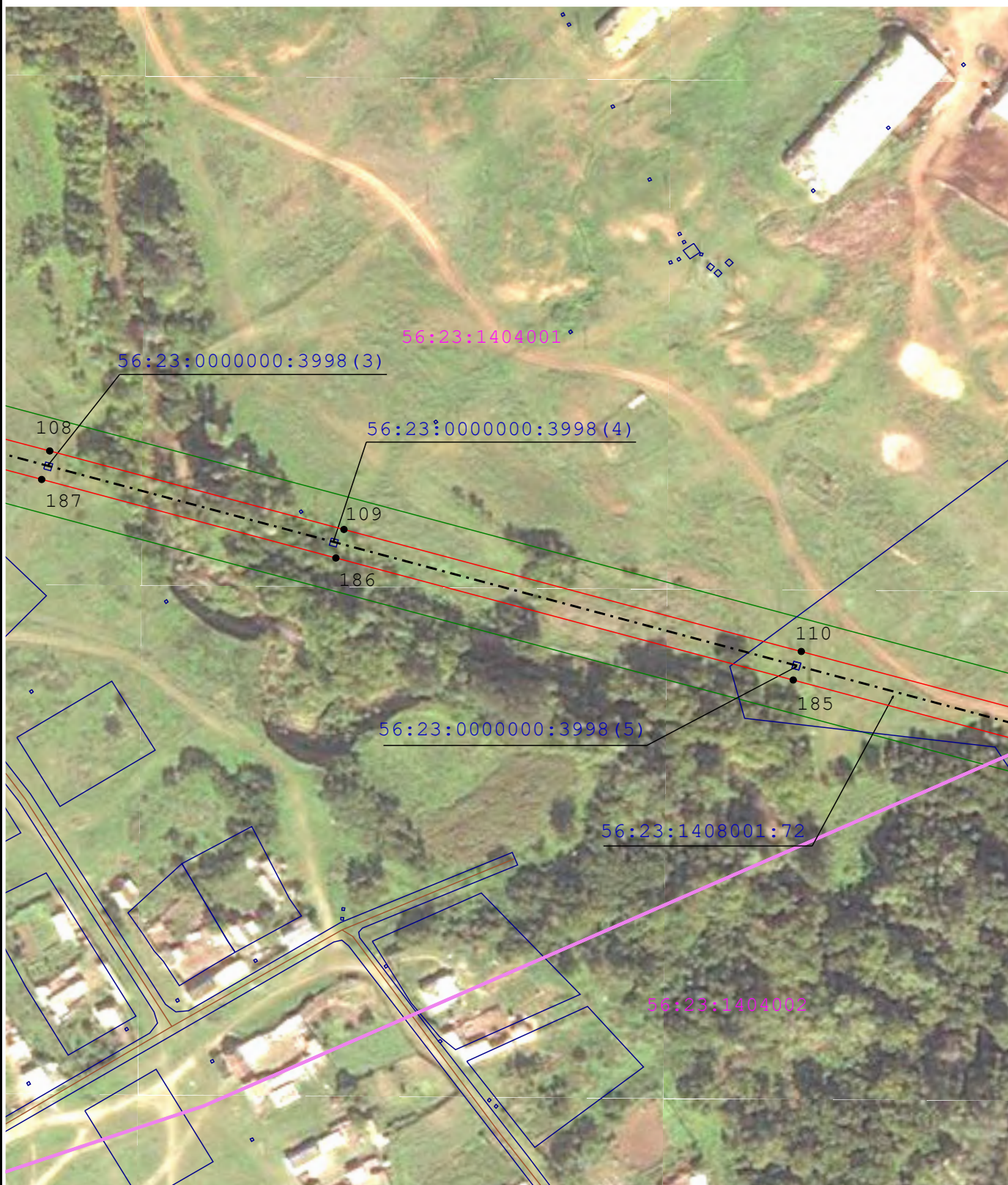


Условные обозначения:

Масштаб 1:2 000




- 64:32:012716 - Кадастровый номер квартала
- 36:07:0100029:384 - Номер земельного участка
-  - Характерная точка проектной границы публичного сервитута
-  - Объект электросетевого хозяйства (ВЛ)
-  - Проектные границы публичного сервитута






-  - Граница кадастрового квартала
-  - Граница земельного участка
-  - Обозначение характерной точки
-  - Объект электросетевого хозяйства (КЛ)
-  - Зона с особыми условиями использования территории по сведениям ЕГРН



Условные обозначения:

Масштаб 1:2 000




- 64:32:012716 - Кадастровый номер квартала
- 36:07:0100029:384 - Номер земельного участка
-  - Характерная точка проектной границы публичного сервитута
-  - Объект электросетевого хозяйства (ВЛ)
-  - Проектные границы публичного сервитута






-  - Граница кадастрового квартала
-  - Граница земельного участка
-  - Обозначение характерной точки
-  - Объект электросетевого хозяйства (КЛ)
-  - Зона с особыми условиями использования территории по сведениям ЕГРН



Условные обозначения:

Масштаб 1:2 000

- 64:32:012716 - Кадастровый номер квартала
- 36:07:0100029:384 - Номер земельного участка
-  - Характерная точка проектной границы публичного сервитута
-  - Объект электросетевого хозяйства (ВЛ)
-  - Проектные границы публичного сервитута

-  - Граница кадастрового квартала
-  - Граница земельного участка
-  - Обозначение характерной точки
-  - Объект электросетевого хозяйства (КЛ)
-  - Зона с особыми условиями использования территории по сведениям ЕГРН



Условные обозначения:

Масштаб 1:2 000

- 64:32:012716 - Кадастровый номер квартала
- 36:07:0100029:384 - Номер земельного участка
- - Характерная точка проектной границы публичного сервитута
- - Объект электросетевого хозяйства (ВЛ)
- — - Проектные границы публичного сервитута


- (pink) - Граница кадастрового квартала
- (blue) - Граница земельного участка
- 1 - Обозначение характерной точки
- (dashed blue) - Объект электросетевого хозяйства (КЛ)
- (green) - Зона с особыми условиями использования территории по сведениям ЕГРН




Условные обозначения:


Масштаб 1:2 000


64:32:012716 - Кадастровый номер квартала


 - Граница кадастрового квартала


36:07:0100029:384 - Номер земельного участка


 - Граница земельного участка


 - Характерная точка проектной границы публичного сервитута

 - Обозначение характерной точки

 - Объект электросетевого хозяйства (ВЛ)




 - Объект электросетевого хозяйства (КЛ)

 - Проектные границы публичного сервитута






 - Зона с особыми условиями использования территории по сведениям ЕГРН

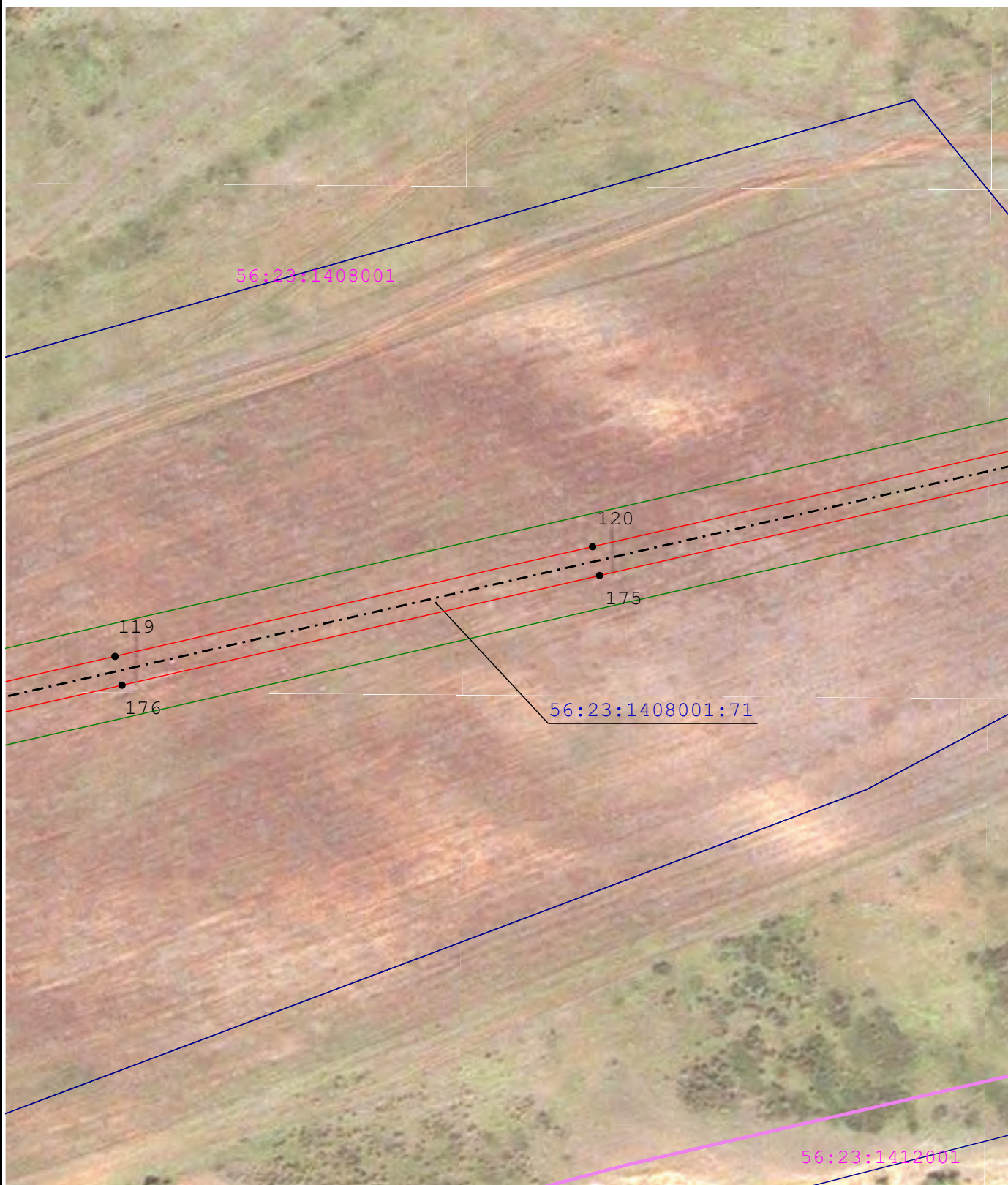


Условные обозначения:

- 64:32:012716 - Кадастровый номер квартала
- 36:07:0100029:384 - Номер земельного участка
-  - Характерная точка проектной границы публичного сервитута
-  - Объект электросетевого хозяйства (ВЛ)
-  - Проектные границы публичного сервитута




Масштаб 1:2 000






-  - Граница кадастрового квартала
-  - Граница земельного участка
-  - Обозначение характерной точки
-  - Объект электросетевого хозяйства (КЛ)
-  - Зона с особыми условиями использования территории по сведениям ЕГРН

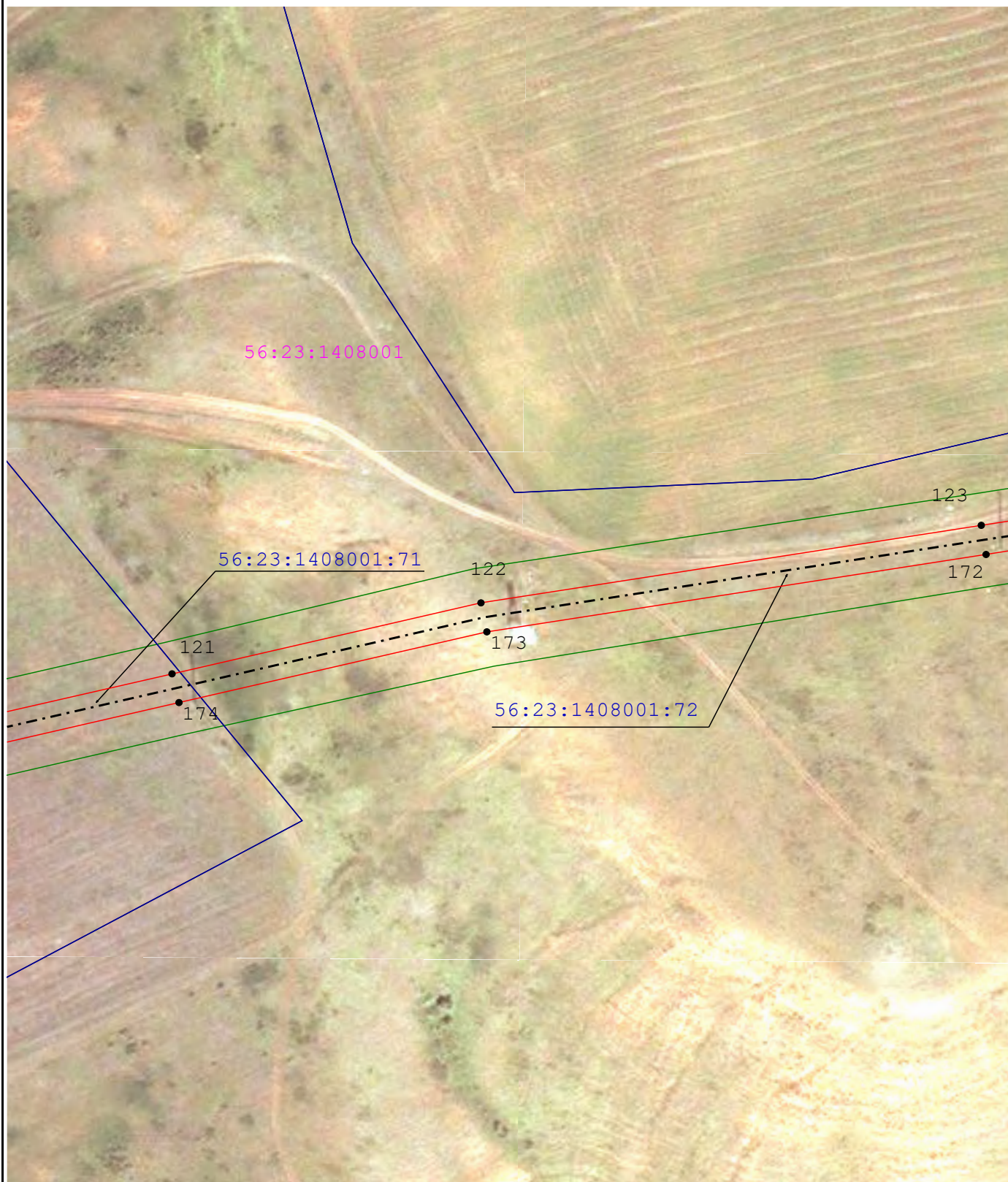


Условные обозначения:

Масштаб 1:2 000

- 64:32:012716 - Кадастровый номер квартала
- 36:07:0100029:384 - Номер земельного участка
-  - Характерная точка проектной границы публичного сервитута
-  - Объект электросетевого хозяйства (ВЛ)
-  - Проектные границы публичного сервитута


-  - Граница кадастрового квартала
-  - Граница земельного участка
-  - Обозначение характерной точки
-  - Объект электросетевого хозяйства (КЛ)
-  - Зона с особыми условиями использования территории по сведениям ЕГРН




Условные обозначения:


Масштаб 1:2 000


64:32:012716 - Кадастровый номер квартала


 - Граница кадастрового квартала


36:07:0100029:384 - Номер земельного участка


 - Граница земельного участка


 - Характерная точка проектной границы публичного сервитута

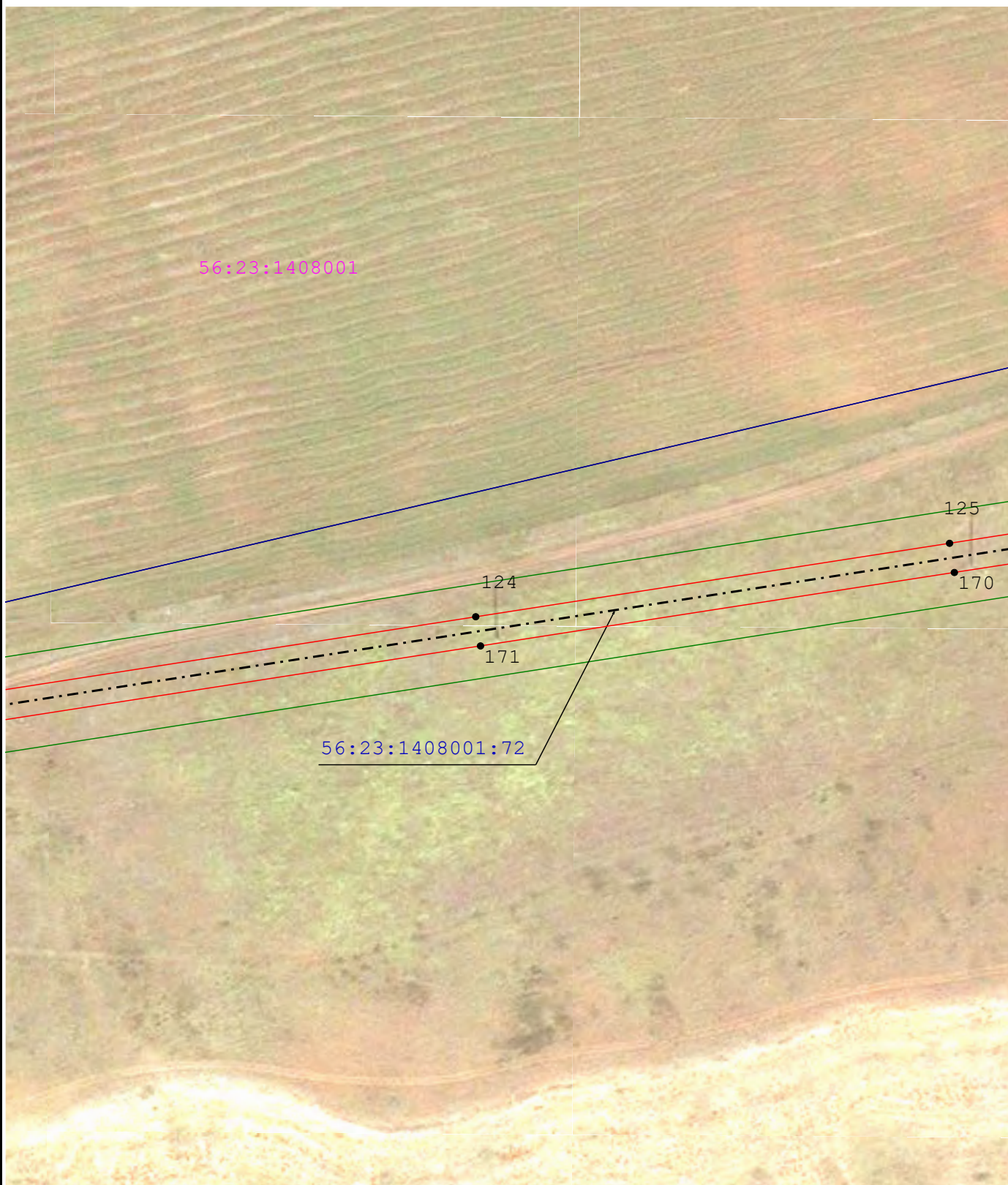
 - Обозначение характерной точки

 - Объект электросетевого хозяйства (ВЛ)

 - Объект электросетевого хозяйства (КЛ)




 - Проектные границы публичного сервитута






 - Зона с особыми условиями использования территории по сведениям ЕГРН

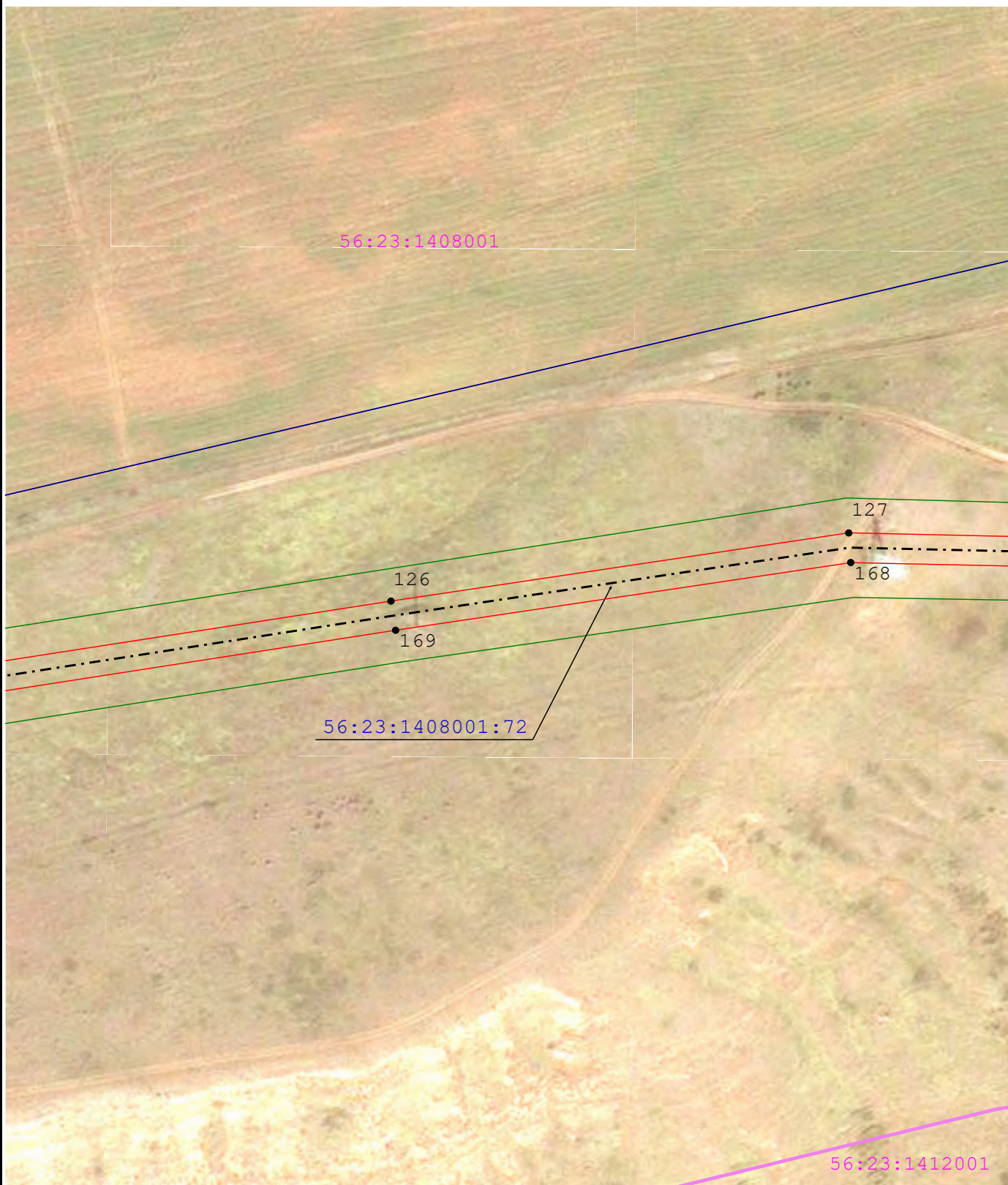


Условные обозначения:




Масштаб 1:2 000

- 64:32:012716 - Кадастровый номер квартала
- 36:07:0100029:384 - Номер земельного участка
-  - Характерная точка проектной границы публичного сервитута
-  - Объект электросетевого хозяйства (ВЛ)
-  - Проектные границы публичного сервитута






-  - Граница кадастрового квартала
-  - Граница земельного участка
-  - Обозначение характерной точки
-  - Объект электросетевого хозяйства (КЛ)
-  - Зона с особыми условиями использования территории по сведениям ЕГРН



Условные обозначения:

- 64:32:012716 - Кадастровый номер квартала
- 36:07:0100029:384 - Номер земельного участка
-  - Характерная точка проектной границы публичного сервитута
-  - Объект электросетевого хозяйства (ВЛ)
-  - Проектные границы публичного сервитута




Масштаб 1:2 000






-  - Граница кадастрового квартала
-  - Граница земельного участка
-  - Обозначение характерной точки
-  - Объект электросетевого хозяйства (КЛ)
-  - Зона с особыми условиями использования территории по сведениям ЕГРН



Условные обозначения:

Масштаб 1:2 000

- 64:32:012716 - Кадастровый номер квартала
- 36:07:0100029:384 - Номер земельного участка
-  - Характерная точка проектной границы публичного сервитута
-  - Объект электросетевого хозяйства (ВЛ)
-  - Проектные границы публичного сервитута

-  - Граница кадастрового квартала
-  - Граница земельного участка
-  - Обозначение характерной точки
-  - Объект электросетевого хозяйства (КЛ)
-  - Зона с особыми условиями использования территории по сведениям ЕГРН



Условные обозначения:

Масштаб 1:2 000




- 64:32:012716 - Кадастровый номер квартала
- 36:07:0100029:384 - Номер земельного участка
- - Характерная точка проектной границы публичного сервитута
- - Объект электросетевого хозяйства (ВЛ)
- — - Проектные границы публичного сервитута






- — - Граница кадастрового квартала
- — - Граница земельного участка
- 1 - Обозначение характерной точки
- - Объект электросетевого хозяйства (КЛ)
- — - Зона с особыми условиями использования территории по сведениям ЕГРН



Условные обозначения:

Масштаб 1:2 000

- 64:32:012716 - Кадастровый номер квартала
- 36:07:0100029:384 - Номер земельного участка
-  - Характерная точка проектной границы публичного сервитута
-  - Объект электросетевого хозяйства (ВЛ)
-  - Проектные границы публичного сервитута

-  - Граница кадастрового квартала
-  - Граница земельного участка
-  - Обозначение характерной точки
-  - Объект электросетевого хозяйства (КЛ)
-  - Зона с особыми условиями использования территории по сведениям ЕГРН



Условные обозначения:

Масштаб 1:2 000




- 64:32:012716 - Кадастровый номер квартала
- 36:07:0100029:384 - Номер земельного участка
- - Характерная точка проектной границы публичного сервитута
- - Объект электросетевого хозяйства (ВЛ)
- — - Проектные границы публичного сервитута






- — — - Граница кадастрового квартала
- — — - Граница земельного участка
- 1 - Обозначение характерной точки
- - Объект электросетевого хозяйства (КЛ)
- — — - Зона с особыми условиями использования территории по сведениям ЕГРН



Условные обозначения:

Масштаб 1:2 000

- 64:32:012716 - Кадастровый номер квартала
- 36:07:0100029:384 - Номер земельного участка
-  - Характерная точка проектной границы публичного сервитута
-  - Объект электросетевого хозяйства (ВЛ)
-  - Проектные границы публичного сервитута


-  - Граница кадастрового квартала
-  - Граница земельного участка
-  - Обозначение характерной точки
-  - Объект электросетевого хозяйства (КЛ)
-  - Зона с особыми условиями использования территории по сведениям ЕГРН




Условные обозначения:


Масштаб 1:2 000


64:32:012716 - Кадастровый номер квартала


 - Граница кадастрового квартала


36:07:0100029:384 - Номер земельного участка


 - Граница земельного участка


 - Характерная точка проектной границы публичного сервитута

 - Обозначение характерной точки

 - Объект электросетевого хозяйства (ВЛ)

 - Объект электросетевого хозяйства (КЛ)




 - Проектные границы публичного сервитута






 - Зона с особыми условиями использования территории по сведениям ЕГРН



Условные обозначения:

Масштаб 1:2 000

- 64:32:012716 - Кадастровый номер квартала
- 36:07:0100029:384 - Номер земельного участка
-  - Характерная точка проектной границы публичного сервитута
-  - Объект электросетевого хозяйства (ВЛ)
-  - Проектные границы публичного сервитута

-  - Граница кадастрового квартала
-  - Граница земельного участка
-  - Обозначение характерной точки
-  - Объект электросетевого хозяйства (КЛ)
-  - Зона с особыми условиями использования территории по сведениям ЕГРН



Условные обозначения:

Масштаб 1:2 000

- 64:32:012716 - Кадастровый номер квартала
- 36:07:0100029:384 - Номер земельного участка
- - Характерная точка проектной границы публичного сервитута
- - Объект электросетевого хозяйства (ВЛ)
- (red) - Проектные границы публичного сервитута

- (pink) - Граница кадастрового квартала
- (blue) - Граница земельного участка
- 1 - Обозначение характерной точки
- (blue) - Объект электросетевого хозяйства (КЛ)
- (green) - Зона с особыми условиями использования территории по сведениям ЕГРН