









Раздел 4

Схема расположения границ публичного сервитута



Масштаб 1:4 000

Используемые условные знаки и обозначения:

-  - граница публичного сервитута
-  - ось сооружения
-  - граница земельного участка
-  - граница кадастрового квартала
-  - кадастровый номер муниципального образования
-  - кадастровый номер квартала
-  - кадастровый номер земельного участка
-  - характерная точка объекта

Подпись _____



Дата « 03 » _____ 06 _____ 20 26 г.

Место для оттиска печати (при наличии) лица, составившего описание местоположения границ объекта